VIETNAM 1:50,000

EDITION 2 – TPC (29ETB)
XUẤT-BẢN LẦN THỨ 2 – TPC (29ETB)

# BÀN NHAM

SHEET 6834 I
SERIES L7014

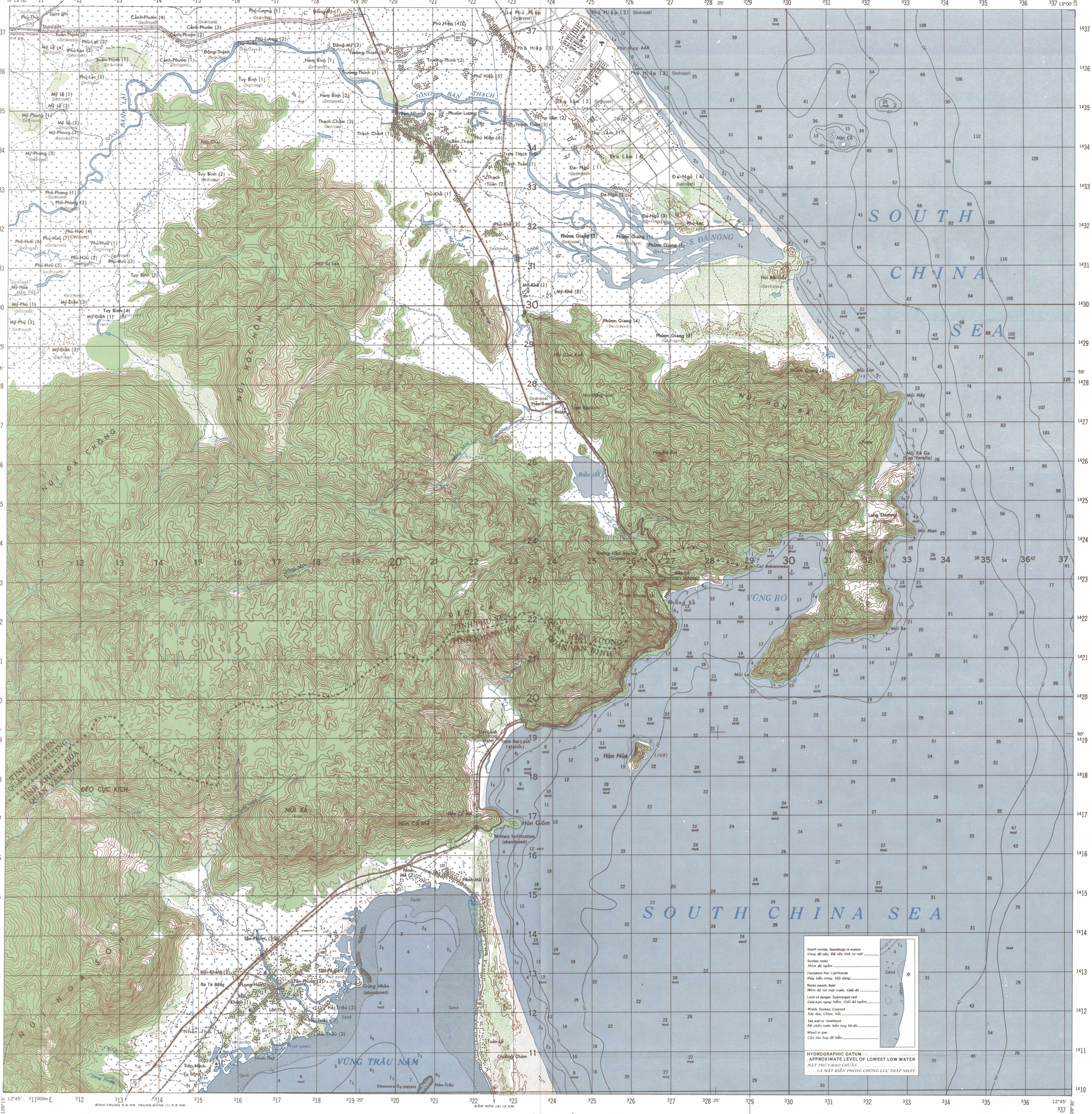


BÌNH-TRUNG 5.8 KM. TRUNG-ĐÔNG (1) 5.6 KM.

ĐẦM MÔN (2) 12 KM.

Scale Tỷ-lệ 1:50,000

1 ½ 0 1 2 3 Statute Miles

1000 500 0 1000 2000 3000 4000 Meters

1000 500 0 1000 2000 3000 4000 Yards

1 ½ 0 1 2 3 Nautical Miles

LEGEND — CHÚ-TỪ

MAP INFORMATION AS OF 1969
BẢN-ĐỒ TIN-TỨC NĂM 1969

On this map a LANE is considered as being a minimum of 2.4 m. (8 feet) in width — *Trên bản-đồ này một LỐI XE ĐI đã được coi như rộng ít nhất là 2,4 mét*

Dense forest or jungle indicates more than 25 percent of ground is concealed by canopy with undergrowth generally impassable on foot. Clear forest indicates more than 25 percent of ground is concealed by canopy with undergrowth generally passable on foot. Vegetation classified by office identification from aerial photography.
*Rừng rậm hay rừng già chỉ rừng cây bao phủ mặt đất trên 25%, lập thành vòm cây kín và phía dưới rừng không thể qua lại được. Rừng thưa chỉ rừng cây bao phủ mặt đất trên 25%, lập thành vòm cây kín và phía dưới rừng có thể qua lại được. Thảo mộc phân-loại theo không-ảnh*

WHEN REFERRING TO POPULATED PLACE NAMES, INCLUDE UTM GRID COORDINATES
THE NUMBER IN PARENTHESES FOLLOWING A POPULATED PLACE NAME INDICATES MORE THAN ONE PLACE IS SO NAMED WITHIN THE MAP SHEET AREA

ROADS — ĐƯỜNG-SÁ
- All weather, hard surface, two or more lanes wide — *Đường tráng nhựa, có hai hay trên hai lối xe đi* (3 LANES / 3 LỐI XE ĐI)
- All weather, loose or light surface, two or more lanes wide — *Đường cán đá hay tráng mỏng, có hai hay trên hai lối xe đi* (3 LANES / 3 LỐI XE ĐI)
- All weather, hard surface, one lane wide — *Đường tráng nhựa, có một lối xe đi*
- All weather, loose or light surface, one lane wide — *Đường cán đá hay tráng mỏng, có một lối xe đi*
- Fair or dry weather, loose surface — *Đường đất*
- Cart track — *Đường dùng khai-khẩn*
- Footpath, trail — *Đường mòn, đường bộ-hành*

ROUTE MARKERS — DANH-HIỆU ĐƯỜNG-SÁ
- National; Interprovincial — *Quốc-lộ; Liên tỉnh lộ* (QL 1; LTL 8B)
- Provincial; Communal or other — *Tỉnh-lộ; Hương-lộ hay khác* (TL 7A; 548)

RAILROADS — ĐƯỜNG XE LỬA
- Normal gauge, single track, 1 meter (3'3⅜") wide; Station — *Loại đường thường, một đường, rộng 1 mét; Ga, trạm*
- Normal gauge, double track — *Loại đường thường, hai đường*
- Narrow gauge, single track — *Loại đường hẹp, một đường*

Airfield: All weather; Seasonal — *Sân bay: Dùng quanh năm; Từng mùa*

Bridge
- Wood — *Cầu gỗ*
- Steel — *Cầu sắt*
- Concrete — *Cầu xây*

Footbridge — *Cầu nhỏ*
Ferry — *Phà*
Ford — *Chỗ lội qua*
Road on levee — *Đường đắp*
Levee; Wall — *Bờ đắp; Tường*

Canal or ditch; Less than 18 meters wide; Over 18 meters wide — *Kinh hay mương đào: Rộng dưới 18 mét; Rộng trên 18 mét*

Built-up area — *Thôn-thị*
Village — *Làng*
Church; Christian shrine; School — *Nhà thờ; Thánh-tự; Trường học*
Temple; Pagoda; Minor pagoda — *Đền, miếu; Chùa; Am*
Post office; Telegraph; Telephone — *Bưu-cục; Điện-tín; Điện-thoại*
Cemetery — *Nghĩa-địa*
Fort; Ruins — *Đồn; Tàn-tích*
Horizontal control point — *Điểm trắc-địa*
Spot elevation in meters: Checked; Unchecked — *Cao-độ tính ra mét: Đã được kiểm lại; Chưa được kiểm lại* (×729; ×729)
International boundary — *Ranh giới Quốc-gia*
Phần boundary — *Ranh giới Phần*
Tỉnh boundary — *Ranh giới Tỉnh*
Delegation boundary — *Ranh giới quận*
Area name — *Tên vùng hay địa-điểm* (HAO LỒNG)
Province office; Delegation office — *Trụ-sở hành-chánh Tỉnh; Trụ-sở hành-chánh Quận*
Tank; Well; Spring — *Bể chứa nước; Giếng; Nguồn*
Masonry dam; Earthen dam — *Đập xây; Đập đất*
Lake or pond: Perennial; Intermittent — *Hồ hay ao: Có nước quanh năm; Từng mùa*

Salt evaporator — *Ruộng muối*
Limestone mountain — *Núi đá Vôi*
Sand — *Cát*
Large rapids — *Ghềnh chảy mạnh*
Large falls — *Thác lớn*
Small falls — *Thác nhỏ* (Falls)
Dense forest or jungle — *Rừng rậm hay rừng già*
Clear forest — *Rừng thưa*
Plantation; Tea — *Đồn-điền; Trà*
Rice; Swamp — *Ruộng lúa; Đồng lầy*
Land subject to inundation — *Đất có thể lụt*
Nipa; Mangrove — *Dừa nước; Cây bần*
Coffee; Rubber — *Cà-phê; Cao-su*
Palm; Brushwood — *Gốc; Bụi rậm*
Pine, Bamboo — *Thông; Tre*

CONTOUR INTERVAL 20 METERS
SUPPLEMENTARY CONTOURS 10 METERS

SPHEROID.....EVEREST
GRID ....1,000 METER UTM: ZONE 49 (BLACK NUMBERED LINES)
PROJECTION.....TRANSVERSE MERCATOR
VERTICAL DATUM.....MEAN SEA LEVEL AT HÀ TIÊN
HORIZONTAL DATUM.....INDIAN DATUM 1960

CREDITS

PREPARED BY.....29TH ENGR BN US ARMY 1969
COMPILATION METHOD.....PHOTO REVISION OF L7014 MAPS
NAMES DATA BY.....NATIONAL GEOGRAPHIC SERVICE, VIETNAM
CONTROL BY.....USAMSFE; NGS, VIETNAM; 29TH ENGR BN; SERVICE GÉOGRAPHIQUE DE L'INDOCHINE
COASTAL HYDROGRAPHY FROM.....NAVOCEANO CHARTS

Reprinted by NIMA 9-00

USERS SHOULD REFER CORRECTIONS, ADDITIONS, AND COMMENTS TO THE NIMA CUSTOMER HELP DESK: 1-800-455-0899; COMMERCIAL 314-260-5032; DSN 490-5032; OR WRITE TO: DIRECTOR, NATIONAL IMAGERY AND MAPPING AGENCY, ATTN.: CDD, MAIL STOP P-37, 4600 SANGAMORE ROAD, BETHESDA, MD 20816-5003.

DELINEATION OF INTERNAL ADMINISTRATIVE BOUNDARIES IS APPROXIMATE
*RANH GIỚI HÀNH-CHÁNH TRÊN BẢN-ĐỒ NÀY CHỈ PHÁC-HỌA VỚI TÍNH-CÁCH ĐẠI-CƯƠNG*

GLOSSARY — CỔ-TỪ

| | |
|---|---|
| Ban | village |
| Đèo | mountain pass |
| Hòn | island |
| Hòn | mountain |
| Mũi | cape |
| Núi | mountain |
| S., Sông, Suối | stream |
| Trạm | postal relay station |
| Vũng | gulf |
| Xóm | village |

*KHOẢNG CÁCH ĐỀU VÒNG CAO-ĐỘ: 20 MÉT*
*CÁC VÒNG CAO-ĐỘ PHỤ TÙNG: 10 MÉT*

*KHỞI BẦU-DỤC.....EVEREST*
*Ô VUÔNG.....UTM TỪNG 1,000 MÉT; KHU HÌNH THỌI 49 (NHỮNG ĐƯỜNG CÓ GHI SỐ ĐEN)*
*HỆ-THỐNG CHIẾU.....U.T.M.*
*BÌNH-DIỆN CHUẨN.....MẶT BIỂN TRUNG-BÌNH TẠI HÀ TIÊN*
*HỆ-THỐNG TRẮC-CẦU CHUẨN.....HỆ-THỐNG TRẮC-CẦU ẤN-ĐỘ 1960*

GN
BV
GRID CONVERGENCE FOR CENTER OF SHEET
HỘI-TỤ ĐƯỜNG KẺ Ô VUÔNG TỈNH Ở TRUNG-TÂM BẢN-ĐỒ
0°22′ (7 MILS; MIL)
TRUE NORTH
BẮC ĐỊA-DƯ
GRID NORTH
BẮC Ô VUÔNG
MAGNETIC NORTH
BẮC TỪ

TO CONVERT A MAGNETIC AZIMUTH TO A GRID AZIMUTH ADD G-M ANGLE

MUỐN ĐỔI PHƯƠNG-GIÁC TỪ THÀNH PHƯƠNG-GIÁC Ô VUÔNG CỘNG THÊM GÓC V-T

TO CONVERT A GRID AZIMUTH TO A MAGNETIC AZIMUTH SUBTRACT G-M ANGLE

MUỐN ĐỔI PHƯƠNG-GIÁC Ô VUÔNG THÀNH PHƯƠNG-GIÁC TỪ TRỪ GÓC V-T

1965
G-M ANGLE
GÓC V-T
1°
(20 MILS; MIL)

ELEVATION GUIDE
*CHỈ-DẪN CAO-ĐỘ*

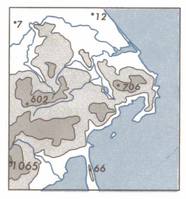


HIGHEST
HIGH
MEDIUM
LOW

BOUNDARIES
*NHỮNG ĐỊA-GIỚI*

| VIETNAMESE | ENGLISH | COMPARABLE U.S. UNIT |
|---|---|---|
| Tiểu, Khu or Tỉnh | Province | State |
| Quận | District | County |
| Xã or Làng | Village | Township |
| Ấp | Hamlet | Town |

A. Trung Phần Việt Nam
1. Tỉnh Phú Yên
a. Quận Hiếu Xương
2. Tỉnh Khánh Hòa
b. Quận Vạn Ninh

ADJOINING SHEETS
*BẢNG RÁP ĐỊA-ĐỒ*

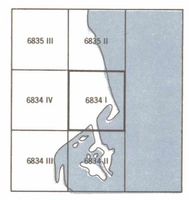


Sheet 6834 I falls within ND 49-13, 1501, 1:250,000

ED. NO. 002

NSN 7643014023341
NIMA REF. NO. L701468341

GRID ZONE DESIGNATION
MỆNH-DANH BẢN ĐỒ TRONG KHU KẺ Ô

49P

100,000 M. SQUARE IDENTIFICATION
CHỈ-ĐỊNH Ô VUÔNG TỪNG 100.000 M.

CQ

IGNORE the SMALLER figures of any grid number; these are for finding the full coordinates. Use ONLY the LARGER figures of the grid number:
Những con số nhỏ chỉ dùng để ghi những tọa-độ toàn bộ. Chỉ dùng những con SỐ LỚN của số hiệu ô kẻ vuông:
Example: Thí dụ: 1411000

TO GIVE A STANDARD REFERENCE ON THIS SHEET TO NEAREST 100 METERS
PHƯƠNG-PHÁP TÍM TỌA-ĐỘ TỪNG TRĂM MÉT CHO MỘT ĐỊA ĐIỂM TRONG BẢN-ĐỒ

SAMPLE POINT: × 706 — Thí dụ: × 706

1. Read letters identifying 100,000 meter square in which the point lies:
2. Locate first VERTICAL grid line to LEFT of point and read LARGE figures labeling the line either in the top or bottom margin, or on the line itself:
Estimate tenths from grid line to point:
3. Locate first HORIZONTAL grid line BELOW point and read LARGE figures labeling the line either in the left or right margin, or on the line itself:
Estimate tenths from grid line to point:

1. Ghi chữ chỉ-định ô vuông từng 100.000 mét của địa-điểm muốn tìm tọa-độ:
2. Lấy đường ô vuông kẻ DỌC đầu tiên ở phía TRÁI địa-điểm. Đọc con SỐ LỚN của số hiệu ghi phía trên hay phía dưới bản đồ hay ghi ngay trên đường ô vuông đó:
Ước lượng xem được bao nhiêu phần mười từ đường kẻ dọc đến địa-điểm:
3. Lấy đường ô vuông kẻ NGANG đầu tiên ở phía DƯỚI địa-điểm. Đọc con SỐ LỚN của số hiệu ghi phía trên hay bên phải bản đồ hay ghi ngay trên đường ô vuông đó:
Ước lượng xem được bao nhiêu phần mười từ đường kẻ ngang đến địa-điểm:

SAMPLE REFERENCE: — Thí dụ: CQ268261

If reporting beyond 9° N-S or 18° E-W, prefix Grid Zone Designation, as:
Nếu phải liên lạc với một địa-điểm cách xa quá 9° Bắc, Nam hay 18° Đông, Tây, hãy ghi ô đồng trước mệnh-danh khu kẻ ô:

49PCQ268261

# BÀN NHAM, VIETNAM