VIETNAM 1:50,000

EDITION 1-AMS
XUẤT-BẢN LẦN THỨ 1-AMS

BÌNH ĐẠI

SHEET 6329 III
SERIES L7014

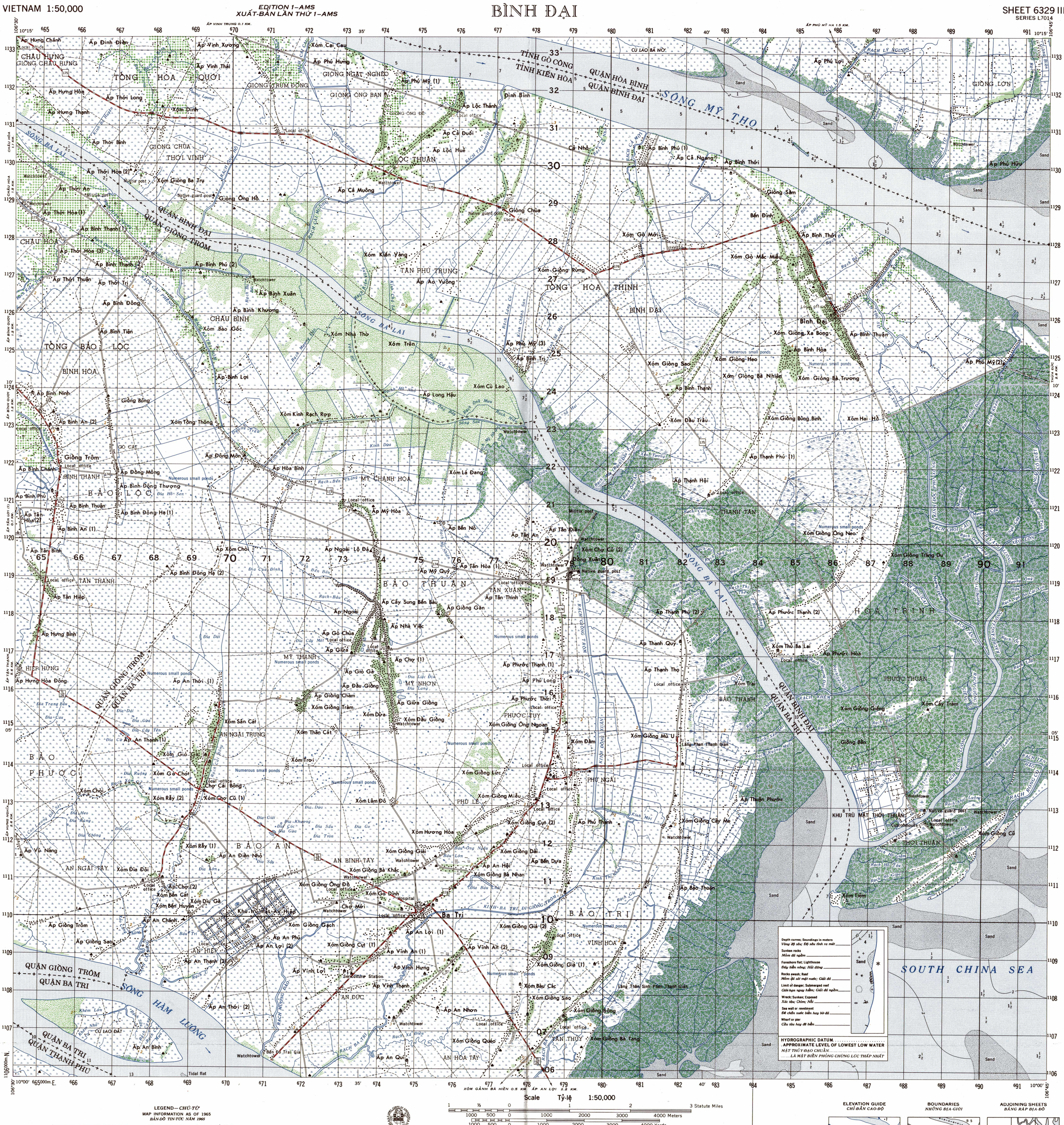

Scale Tỷ-lệ 1:50,000

1 ½ 0 1 2 3 Statute Miles

1000 500 0 1000 2000 3000 4000 Meters

1000 500 0 1000 2000 3000 4000 Yards

1 ½ 0 1 2 3 Nautical Miles

CONTOUR INTERVAL – 5 METERS

SPHEROID.....EVEREST
GRID ...1,000 METER UTM: ZONE 48 (BLACK NUMBERED LINES)
PROJECTION.....TRANSVERSE MERCATOR
VERTICAL DATUM.....MEAN SEA LEVEL AT HÀ TIÊN
HORIZONTAL DATUM.....INDIAN DATUM 1960

CREDITS

PREPARED BY.....AMS (PV), U.S. ARMY 1966
NAMES DATA BY.....NGS, VIETNAM
CONTROL BY.....USAMSFE, NGS, VIETNAM
COASTAL HYDROGRAPHY FROM.....NAVOCEANO CHARTS
PRINTED BY.....AMS(D), U.S. ARMY

USERS SHOULD REFER CORRECTIONS, ADDITIONS, AND COMMENTS TO THE NIMA CUSTOMER HELP DESK: 1-800-455-0899, COMMERCIAL 1-314-260-1236, DSN 490-1236, OR WRITE TO: DIRECTOR, NATIONAL IMAGERY AND MAPPING AGENCY, ATTN: CO, 8613 LEE HIGHWAY, FAIRFAX, VA 22031-2137.

NGƯỜI SỬ DỤNG NÊN THÔNG BÁO NHỮNG SỬA CHỮA, BỔ SUNG, HAY BÌNH PHẨM CHO BAN HỖ TRỢ KHÁCH HÀNG CỦA NIMA BẰNG CÁCH GỌI SỐ: 1-800-455-0899, SỐ THƯỜNG MAI 1-314-260-1236, VÀ SỐ DSN 490-1236, HOẶC VIẾT THƯ CHỐ ÔNG GIÁM ĐỐC, CƠ QUAN HIỆN ANH VÀ ĐỒ BẢN QUỐC GIA (DIRECTOR, NATIONAL IMAGERY AND MAPPING AGENCY), ATTN: CO, 8613 LEE HIGHWAY, FAIRFAX, VA 22031-2137.

DELINEATION OF INTERNAL ADMINISTRATIVE BOUNDARIES IS APPROXIMATE
RANH GIỚI HÀNH-CHÁNH TRÊN BẢN-ĐỒ NÀY CHỈ PHÁC-HỌA VỚI TÍNH-CÁCH ĐẠI-CƯƠNG

LIMITED DISTRIBUTION: Distribution authorized to Department of Defense (DoD) IAW 10 U.S.C. §§130 & 455. Release authorized to U.S. DoD contractors IAW 48 C.F.R. §252.245-7000. Refer other requests to Headquarters, NIMA, ATTN: Release Officer, Stop P-25. Destroy as "For Official Use Only." Removal of this caveat is prohibited.

GLOSSARY — CỒ-TỪ

Ấp	village	Lăng	tomb
Bàu	pond	Mương	stream
Cù Lao	island	Ngã	stream
Đìa	pond	Rạch	stream
Đường	stream	Sông	river
Giồng	stream	Vàm	river mouth
Khém	stream	Xẻo	stream
Khu trù-mật	agroville	Xóm	village
Kinh	canal		

LEGEND — *CHÚ-TỪ*

MAP INFORMATION AS OF 1965
BẢN-ĐỒ TIN-TỨC NĂM 1965

On this map a LANE is considered as being a minimum of 2.4 m. (8 feet) in width — *Trên bản-đồ này một LỐI XE ĐI đã được coi như rộng ít nhất là 2,4 mét*

Dense forest or jungle indicates more than 25 percent of ground is concealed by canopy with undergrowth generally impassable on foot. Clear forest indicates more than 25 percent of ground is concealed by canopy with undergrowth generally passable on foot. Vegetation classified by office identification from aerial photography.
Rừng rậm hay rừng già chỉ rừng cây bao phủ mặt đất trên 25% lập thành vòm cây kín và phía dưới rừng không thể qua lại được. Rừng thưa chỉ rừng cây bao phủ mặt đất trên 25% lập thành vòm cây kín và phía dưới rừng có thể qua lại được. Thảo mộc phân-loại theo không-ảnh

WHEN REFERRING TO POPULATED PLACE NAMES, INCLUDE UTM GRID COORDINATES
THE NUMBER IN PARENTHESES FOLLOWING A POPULATED PLACE NAME INDICATES MORE THAN ONE PLACE IS SO NAMED WITHIN THE MAP SHEET AREA

ROADS — *ĐƯỜNG-SÁ*
- All weather, hard surface, two or more lanes wide — *Đường tráng nhựa, có hai hay trên hai lối xe đi* (3 LANES / 3 LỐI XE ĐI)
- All weather, loose or light surface, two or more lanes wide — *Đường cán đá hay tráng mỏng, có hai hay trên hai lối xe đi* (3 LANES / 3 LỐI XE ĐI)
- All weather, hard surface, one lane wide — *Đường tráng nhựa, có một lối xe đi*
- All weather, loose or light surface, one lane wide — *Đường cán đá hay tráng mỏng, có một lối xe đi*
- Fair or dry weather, loose surface — *Đường đất*
- Cart track — *Đường dùng khai-khẩn*
- Footpath, trail — *Đường mòn, đường bộ-hành*

ROUTE MARKERS *DẤU-HIỆU ĐƯỜNG-SÁ*
- National; Interprovincial — *Quốc-lộ; Liên tỉnh lộ* (QL 1; LTL 88)
- Provincial; Communal or other — *Tỉnh-lộ; Hương-lộ hay khác* (TL 7A; 548)

RAILROADS — *ĐƯỜNG XE LỬA*
- Normal gauge, single track, 1 meter (3'3⅜") wide; Station — *Loại đường thường, một đường, rộng 1 mét; Ga, trạm*
- Normal gauge, double track — *Loại đường thường, hai đường*
- Narrow gauge, single track — *Loại đường hẹp, một đường*

Airfield: All weather; Seasonal — *Sân bay: Dùng quanh năm; Từng mùa*

Bridge
- Wood — *Cầu gỗ*
- Steel — *Cầu sắt*
- Concrete — *Cầu xây*
- Footbridge — *Cầu nhỏ*
- Ferry — *Phà*
- Ford — *Chỗ lội qua*
- Road on levee — *Đường đắp*
- Levee; Wall — *Bờ đắp; Tường*

Canal or ditch; Less than 18 meters wide; Over 18 meters wide — *Kinh hay mương đào: Rộng dưới 18 mét; Rộng trên 18 mét*

- Built-up area — *Thôn-thị*
- Village — *Làng*
- Church; Christian shrine; School — *Nhà thờ; Thập-tự Trường học*
- Temple; Pagoda; Minor pagoda — *Đền, miếu; Chùa; Am*
- Post office; Telegraph; Telephone — *Bưu-cục; Điện-tín; Điện-thoại*
- Cemetery — *Nghĩa-địa*
- Fort; Ruins — *Đồn; Tàn-tích*
- Horizontal control point — *Điểm trắc-địa*
- Spot elevation in meters: Checked; Unchecked — *Cao-độ tính ra mét: Đã được kiểm lại; Chưa được kiểm lại* (×729 ×729)
- International boundary — *Ranh giới Quốc-gia*
- Phần boundary — *Ranh giới Phần*
- Tỉnh boundary — *Ranh giới Tỉnh*
- Delegation boundary — *Ranh giới quận*
- Area name — *Tên vùng hay địa-điểm* HAO LÓNG
- Province office; Delegation office — *Trụ-sở hành-chánh Tỉnh; Trụ-sở hành-chánh Quận*
- Tank; Well; Spring — *Bể chứa nước; Giếng; Nguồn*
- Masonry dam; Earthen dam — *Đập xây; Đập đất*
- Lake or pond: Perennial; Intermittent — *Hồ hay ao: Có nước quanh năm; Từng mùa*
- Salt evaporator — *Ruộng muối*
- Limestone mountain — *Núi đá Vôi*
- Sand — *Cát*
- Large rapids — *Ghềnh chảy mạnh*
- Large falls — *Thác lớn*
- Small falls — *Thác nhỏ*
- Dense forest or jungle — *Rừng rậm hay rừng già*
- Clear forest — *Rừng thưa*
- Plantation; Tea — *Đồn-điền; Trà*
- Rice; Swamp — *Ruộng lúa; Đồng lầy*
- Land subject to inundation — *Đất có thể lụt*
- Nipa; Mangrove — *Dừa nước; Cây bần*
- Coffee; Rubber — *Cà-phê; Cao-su*
- Palm; Brushwood — *Gốc; Bụi rậm*
- Pine; Bamboo — *Thông; Tre*

KHOẢNG CÁCH ĐỀU VÒNG CAO-ĐỘ: 5 MÉT

KHỐI BẦU-DỤC.....EVEREST
Ô VUÔNG.....*UTM TỪNG 1,000 MÉT; KHU HÌNH THỨ 48 (NHỮNG ĐƯỜNG CỐ CHỈ SỐ ĐEN)*
HỆ-THỐNG CHIẾU.....*U.T.M.*
BÌNH-DIỆN CHUẨN.....*MẶT BIỂN TRUNG-BÌNH TẠI HÀ TIÊN*
HỆ-THỐNG TRẮC-CẦU CHUẨN.....*HỆ-THỐNG TRẮC-CẦU ẤN-ĐỘ 1960*

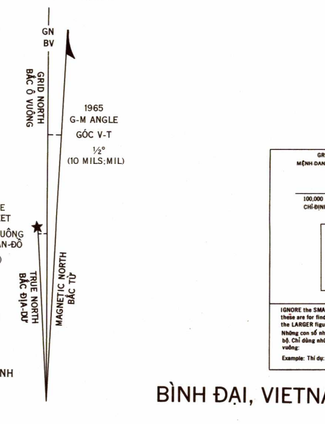

TO CONVERT A MAGNETIC AZIMUTH TO A GRID AZIMUTH ADD G-M ANGLE

MUỐN ĐỔI PHƯƠNG-GIÁC TỪ THÀNH PHƯƠNG-GIÁC Ô VUÔNG CỘNG-THÊM GÓC V-T

TO CONVERT A GRID AZIMUTH TO A MAGNETIC AZIMUTH SUBTRACT G-M ANGLE

MUỐN ĐỔI PHƯƠNG-GIÁC Ô VUÔNG THÀNH PHƯƠNG-GIÁC TỪ TRỪ GÓC V-T

ELEVATION GUIDE
CHỈ-DẪN CAO-ĐỘ

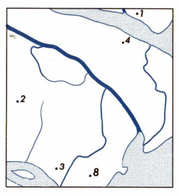

BOUNDARIES
NHỮNG ĐỊA-GIỚI

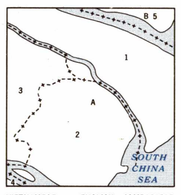

VIETNAMESE	ENGLISH	COMPARABLE U.S. UNIT
Tỉnh, Khu or Tỉnh	Province	State
Quận	District	County
Xã or Làng	Village	Township
Ấp	Hamlet	Town

Nam Phần Việt Nam
A. Tỉnh Kiến Hòa
1. Quận Bình Đại
2. Quận Ba Tri
3. Quận Giồng Trôm
4. Quận Thạnh Phú
B. Tỉnh Gò Công
5. Quận Hòa Bình

ADJOINING SHEETS
BẢNG RÁP ĐỊA-ĐỒ

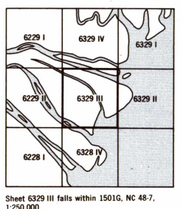

Sheet 6329 III falls within 1501G, NC 48-7, 1:250,000.

GRID ZONE DESIGNATION MÊNH-DANH BẢN ĐỒ TRONG KHU KẺ Ô	TO GIVE A STANDARD REFERENCE ON THIS SHEET TO NEAREST 100 METERS	PHƯƠNG-PHÁP TÌM TOẠ-ĐỘ TỪNG TRĂM MÉT CHO MỘT ĐỊA ĐIỂM TRONG BẢN-ĐỒ
48P 100,000 M. SQUARE IDENTIFICATION Chỉ-định Ô VUÔNG TỪNG 100.000 M. XS	SAMPLE POINT: Thí dụ: ♣ 1. Reed letters identifying 100,000 meter square in which the point lies: 2. Locate first VERTICAL grid line to LEFT of point and read LARGE figures labeling the line either in the top or bottom margin, or on the line itself: Estimate tenths from grid line to point: 3. Locate first HORIZONTAL grid line BELOW point and read LARGE figures labeling the line either in the left or right margin, or on the line itself: Estimate tenths from grid line to point: IGNORE the SMALLER figures of any grid number; these are for finding the full coordinates. Use ONLY the LARGER figures of the grid number: không cần số nhỏ chỉ dùng đến ghi những tọa-độ toàn bộ. Chỉ dùng những con SỐ LỚN của số hiệu ô kẻ vuông: Example: Thí dụ: 11 06 000	1. Ghi chữ chỉ-định ô vuông từng 100.000 mét của địa-điểm muốn tìm tọa-độ: 2. Lấy đường ô vuông kẻ DỌC đầu tiên ở phía TRÁI địa điểm. Đọc con SỐ LỚN của số hiệu ghi phía trên hay phía dưới bản đồ hay ghi ngay trên đường ô vuông đó: Ước lượng xem được bao nhiêu phần mười từ đường kẻ dọc đến địa-điểm: 3. Lấy đường ô vuông kẻ NGANG đầu tiên ở phía DƯỚI địa-điểm. Đọc con SỐ LỚN của số hiệu ghi bên trái hay bên phải bản đồ hay ghi ngay trên đường ô vuông đó: Ước lượng xem được bao nhiêu phần mười từ đường kẻ ngang đến địa-điểm: SAMPLE REFERENCE: Thí dụ: XS761175 If reporting beyond 9° N-S or 18° E-W, prefix Grid Zone Designation, as: Nếu phải liên lạc với một địa-điểm cách ca quá 9° Bắc, Nam hay 18° Đông, Tây, hãy ghi ô đầng trước mệnh-danh khu kẻ ô:	XS 76 1 17 5 XS761175 48PXS761175

BÌNH ĐẠI, VIETNAM

NSN 7643014023116
NIMA REF. NO. L701463293

ED. NO. 001