

FOR VIETNAM LEGEND SEE ADJOINING SHEET IN SERIES L7014

LEGEND - រូបសញ្ញា


On this map a LANE is considered as being a minimum of 2.4 m (8 feet) in width - រូបសញ្ញា ផ្លូវលំដាប់ទី ១ យ៉ាងតិច ២.៤ ម៉ែត្រ (៨ ហ្វីត)  
Dense forest or jungle indicates more than 25 percent of ground is concealed by canopy with undergrowth generally impassable on foot - រូបសញ្ញា ព្រៃឆ្នាំង បង្ហាញពីផ្ទៃដីលើសពី ២៥ ភាគរយ ត្រូវបានបង្កប់ដោយកញ្ចប់ដើមឈើ ដែលជាប់គ្នាជាប់គ្នា ជាទូទៅមិនអាចចូលទៅក្នុងតាមបង្ហាញពីផ្ទៃដីលើសពី ២៥ ភាគរយ ត្រូវបានបង្កប់ដោយកញ្ចប់ដើមឈើ ដែលជាប់គ្នាជាប់គ្នា ជាទូទៅមិនអាចចូលទៅក្នុងតាម

Clear forest indicates more than 25 percent of ground is concealed by canopy with undergrowth generally passable on foot - រូបសញ្ញា ព្រៃឆ្នាំង បង្ហាញពីផ្ទៃដីលើសពី ២៥ ភាគរយ ត្រូវបានបង្កប់ដោយកញ្ចប់ដើមឈើ ដែលជាប់គ្នាជាប់គ្នា ជាទូទៅអាចចូលទៅក្នុងតាម  
In areas of dense or clear forest overplanted with bamboo symbol, the vegetation is predominantly bamboo. Vegetation classified by field observation and office identification from aerial photography - រូបសញ្ញា ព្រៃឆ្នាំង បង្ហាញពីផ្ទៃដីលើសពី ២៥ ភាគរយ ត្រូវបានបង្កប់ដោយកញ្ចប់ដើមឈើ ដែលជាប់គ្នាជាប់គ្នា ជាទូទៅមិនអាចចូលទៅក្នុងតាម  
Areas symbolized as land subject to inundation are generally flooded during July-December. Other areas may be flooded for shorter periods. - រូបសញ្ញា ព្រៃឆ្នាំង បង្ហាញពីផ្ទៃដីលើសពី ២៥ ភាគរយ ត្រូវបានបង្កប់ដោយកញ្ចប់ដើមឈើ ដែលជាប់គ្នាជាប់គ្នា ជាទូទៅមិនអាចចូលទៅក្នុងតាម

The number in parentheses following a village name indicates that more than one village is so named - លេខក្នុងរូបសញ្ញា ភូមិ បង្ហាញពីចំនួនភូមិដែលមាននាមដូចគ្នា

- |  |   |   |
|--|---|---|
| <b>ROADS</b><br>All weather - ផ្លូវលំដាប់ទី ១<br>Hard surface, two or more lanes wide - ផ្លូវលំដាប់ទី ២<br>Loose surface, two or more lanes wide - ផ្លូវលំដាប់ទី ៣<br>Hard surface, one lane wide - ផ្លូវលំដាប់ទី ៤<br>Loose surface, one lane wide - ផ្លូវលំដាប់ទី ៥<br>Fair or dry weather, loose surface - ផ្លូវលំដាប់ទី ៦<br>Cart track - ផ្លូវលំដាប់ទី ៧<br>Footpath, trail - ផ្លូវលំដាប់ទី ៨<br>Route marker: National, Provincial - ផ្លូវលំដាប់ទី ៩<br>Kilometer post - ផ្លូវលំដាប់ទី ១០<br>RAILROADS - ផ្លូវលំដាប់ទី ១១<br>Normal gauge, 1 meter (3'3 3/4") wide - ផ្លូវលំដាប់ទី ១២<br>Single track, with station - ផ្លូវលំដាប់ទី ១៣<br>Double track - ផ្លូវលំដាប់ទី ១៤<br>Narrow gauge, single track - ផ្លូវលំដាប់ទី ១៥<br>Built-up area - ផ្លូវលំដាប់ទី ១៦<br>Village - ផ្លូវលំដាប់ទី ១៧<br>Kh: Srok, Khum office - ផ្លូវលំដាប់ទី ១៨ | <b>INTERNATIONAL BOUNDARY</b><br>Rkt boundary - ផ្លូវលំដាប់ទី ១៩<br>Sok boundary - ផ្លូវលំដាប់ទី ២០<br>Church, School, Major, Minor - ផ្លូវលំដាប់ទី ២១<br>Temple, Major, Minor, Mosque - ផ្លូវលំដាប់ទី ២២<br>Residence or campsite, Shupa - ផ្លូវលំដាប់ទី ២៣<br>Post office, Telegraph, Telephone - ផ្លូវលំដាប់ទី ២៤<br>Airstrip, All weather, Dry season - ផ្លូវលំដាប់ទី ២៥<br>Road on trees - ផ្លូវលំដាប់ទី ២៦<br>Masonry dam, Earthen dam - ផ្លូវលំដាប់ទី ២៧<br>Wall, Levee - ផ្លូវលំដាប់ទី ២៨<br>Bridge, wood - ផ្លូវលំដាប់ទី ២៩<br>Bridge, steel - ផ្លូវលំដាប់ទី ៣០<br>Bridge, concrete - ផ្លូវលំដាប់ទី ៣១<br>Footbridge - ផ្លូវលំដាប់ទី ៣២<br>Ford - ផ្លូវលំដាប់ទី ៣៣<br>Large rapids - ផ្លូវលំដាប់ទី ៣៤<br>Large falls - ផ្លូវលំដាប់ទី ៣៥<br>Small falls - ផ្លូវលំដាប់ទី ៣៦<br>Seawall or revetment - ផ្លូវលំដាប់ទី ៣៧ | <b>LANDMARKS</b><br>Lighthouse - ផ្លូវលំដាប់ទី ៣៨<br>Spot elevation in meters - ផ្លូវលំដាប់ទី ៣៩<br>Checked, Unchecked - ផ្លូវលំដាប់ទី ៤០<br>Less than 18 meters wide - ផ្លូវលំដាប់ទី ៤១<br>Airfield - ផ្លូវលំដាប់ទី ៤២<br>Lake or pond: Perennial, Intermittent - ផ្លូវលំដាប់ទី ៤៣<br>Salt evaporator - ផ្លូវលំដាប់ទី ៤៤<br>Dense forest or jungle, Clear forest - ផ្លូវលំដាប់ទី ៤៥<br>Plantation: Brushwood - ផ្លូវលំដាប់ទី ៤៦<br>Bamboo, Scattered sugar palm - ផ្លូវលំដាប់ទី ៤៧<br>Land subject to inundation - ផ្លូវលំដាប់ទី ៤៨<br>Marsh or swamp, Ricefield - ផ្លូវលំដាប់ទី ៤៩<br>Nipa: Mangrove - ផ្លូវលំដាប់ទី ៥០<br>Swamp - ផ្លូវលំដាប់ទី ៥១<br>Stream - ផ្លូវលំដាប់ទី ៥២<br>Settlement village - ផ្លូវលំដាប់ទី ៥៣<br>Khum office, stream - ផ្លូវលំដាប់ទី ៥៤<br>River, stream, pond - ផ្លូវលំដាប់ទី ៥៥<br>Temple - ផ្លូវលំដាប់ទី ៥៦<br>Settlement - ផ្លូវលំដាប់ទី ៥៧ |
|--|---|---|

Scale 1:50,000



CONTOUR INTERVAL 10 METERS  
SUPPLEMENTARY CONTOURS 5 METERS

SPHEROID: EVEREST  
GRID: 1,000 METER UTM, ZONE 48 BLACK NUMBERED LINES  
PROJECTION: TRANSVERSE MERCATOR  
VERTICAL DATUM: MEAN SEA LEVEL AT HA TIEN  
HORIZONTAL DATUM: INDIAN DATUM 1960

PREPARED BY: 29TH ENGR BN US ARMY  
SERVICE GEOGRAPHIC DES PAK  
CONTROL BY: SERVICE GEOGRAPHIQUE DE LA ROYAUME  
COMPILATION METHOD: PHOTO REVISION OF 1974 MAPS

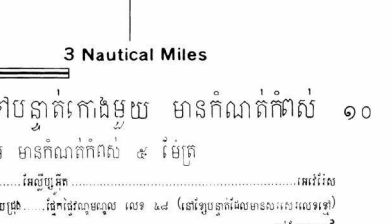
DELINIGATION OF INTERNATIONAL BOUNDARIES MUST NOT BE CONSIDERED AUTHORITY  
THE DELINIGATION OF INTERNAL ADMINISTRATIVE BOUNDARIES IS APPROXIMATE

USERS SHOULD REFER CORRECTIONS, ADDITIONS, AND COMMENTS TO THE NIMA CUSTOMER HELP DESK:  
1-800-455-5889, COMMERCIAL 314-266-5832, DSN 489-6832, OR WRITE TO: DIRECTOR, NATIONAL IMAGERY AND  
MAPPING AGENCY, ATTN: CDD, MAIL STOP P-37, 4800 SANGHVIK ROAD, BETHESDA, MD 20815-5002

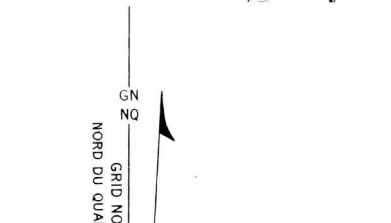
GLOSSARY - រូបសញ្ញា

- |           |                    |                    |
|-----------|--------------------|--------------------|
| Biu       | mark               | swamp              |
| Bông      | lake               | lake               |
| O         | stream             | stream             |
| Ph (Phum) | settlement village | settlement village |
| Prék      | stream             | stream             |
| Rach      | ruisseau           | stream             |
| Sala Khum | Khum office        | Khum office        |
| Staking   | river, stream      | river, stream      |
| Trápéang  | pond               | pond               |
| Vatt      | temple             | temple             |
| Xóm       | hamlet             | settlement         |

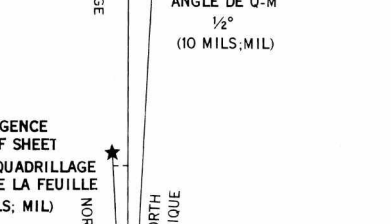
ELEVATION GUIDE



BOUNDARIES



ADJOINING SHEETS



GRID CONVERGENCE FOR CENTERS OF SHEET

CONVERGENCE DU QUADRILLAGE  
POUR LE CENTRE DE LA FEUILLE  
01° 13' 3" (3 MILLS, MILS)

TO CONVERT A MAGNETIC AZIMUTH TO A GRID AZIMUTH

ADD G-M ANGLE  
POUR CONVERTIR L'AZIMUTH MAGNÉTIQUE EN AZIMUTH DU QUADRILLAGE AJOUTER L'ANGLE G-M

TO CONVERT A GRID AZIMUTH TO A MAGNETIC AZIMUTH

SUBTRACT G-M ANGLE  
POUR CONVERTIR L'AZIMUTH DU QUADRILLAGE EN AZIMUTH MAGNÉTIQUE SOUSTRAIRE L'ANGLE G-M

NSN 764-301-402-3905  
NIMA REF ID: A701661312