


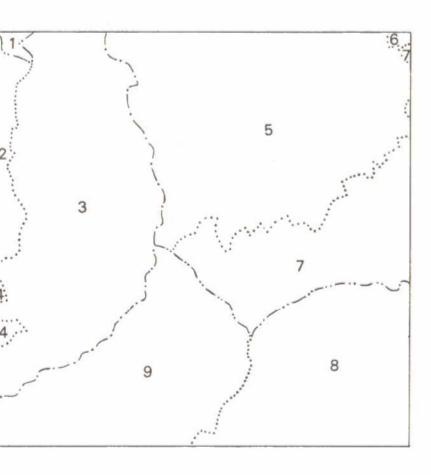
Legend table listing symbols for various features such as roads, rivers, buildings, and vegetation. Includes bilingual text in French and Kinyarwanda.



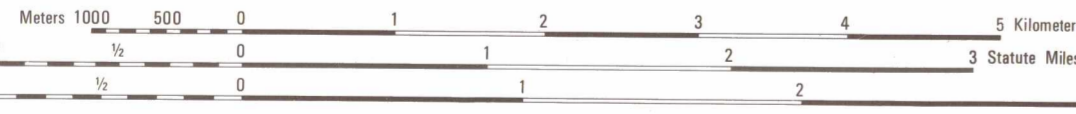
Coverage photogrammetric airmass vertical: 1973
Cotes altimétriques: triangulation: I.C.E.A., 1953-1955, S.T.N. 1976
Stéréopairage en 1980
Cotes altimétriques: triangulation, nivellement barométrique
Aéroréception analytique: 1980
Révision photogrammatique: 1981
Précision planimétrique sur le terrain: 1981
Vertical aerial photo coverage: 1973
Parameters: fixed control: triangulation
Datum: Everest 1960
Altitude: fixed control
Analytical photogrammetry: 1980
Datum completion: 1981
Field completion: 1981
Contour interval: 20 meters

Établi par: l'INSTITUT GÉOGRAPHIQUE NATIONAL - FRANCE
136 bis, rue de Grenelle 75700 Paris
en collaboration avec: l'INSTITUT GÉOGRAPHIQUE DU BURUNDI
(B.P. 331 Bujumbura)
Financement de: FONDS D'AIDE ET DE COOPÉRATION DE LA RÉPUBLIQUE FRANÇAISE
1ère édition: 1983

- BUJUMBURA
- GITEGA
- MAKAMBA
- KABEZI
- MBARE



- Province de Gitega
Amdzashwamiye: 1. Commune de Gitega
Amdzashwamiye de Bukwasi: 2. Commune de Makamba
3. Commune de Makamba
4. Commune de Bukwasi
- Province de Rutaga
Amdzashwamiye de Rutaga: 5. Commune de Rutaga
6. Commune de Rutaga
7. Commune de Rutaga
Amdzashwamiye de Rutana: 8. Commune de Rutana
9. Commune de Rutana

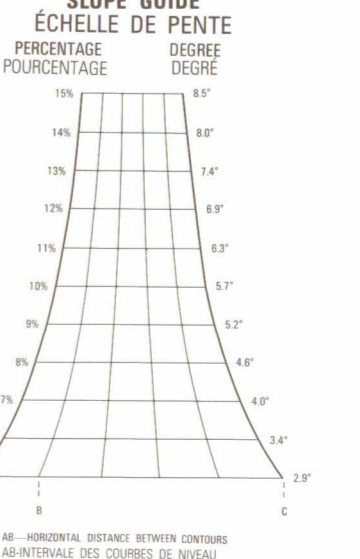


Produced and published by the Defense Mapping Agency
Hydrographic/Topographic Center, Bethesda, MD

CAUTION
THIS PRODUCT MAY NOT CONFORM TO THE HORIZONTAL ACCURACY REQUIREMENTS FOR 1:50,000 TOPOGRAPHIC LINE MAPS. EXTREME CAUTION SHOULD BE USED WHEN MAKING MEASUREMENTS.
ATTENTION
SI CE PRODUIT N'EST PAS CONFORME AUX EXIGENCES DE PRÉCISION HORIZONTALES POUR LES CARTES TOPOGRAPHIQUES D'ÉCHELLE 1:50,000, UNE EXTREME CAUTION DOIT ÊTRE UTILISÉE EN PRENANT LES MESURES.

FOR MILITARY AND HUMANITARIAN PURPOSES

COORDINATE CONVERSIONS AND CONVERSIONS DES COORDONNÉES
100 METER REFERENCE
CONVERSIONS DES COORDONNÉES SEKAMA À ANCO
100 MÈTRES RÉFÉRENCE
CONVERSIONS DES COORDONNÉES SEKAMA À ANCO



ADJOINING SHEETS TABLEAU SYNTHÉTIQUE DES FEUILLES. A grid showing adjacent map sheets.