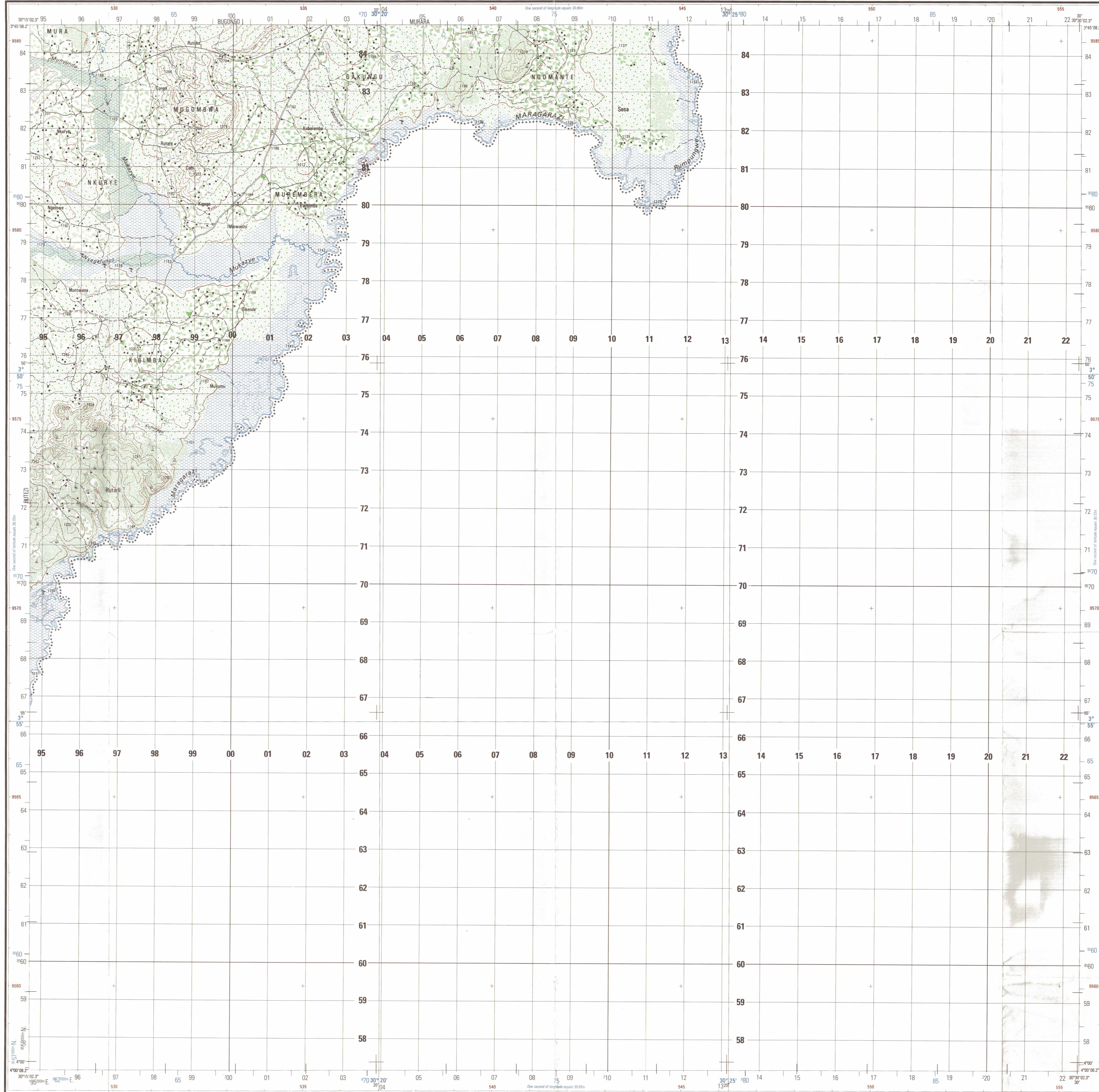



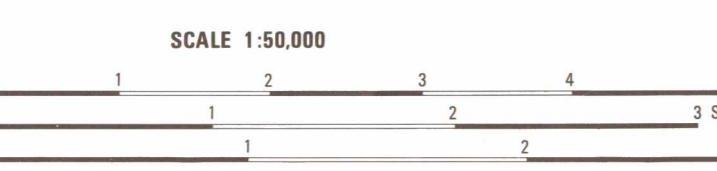
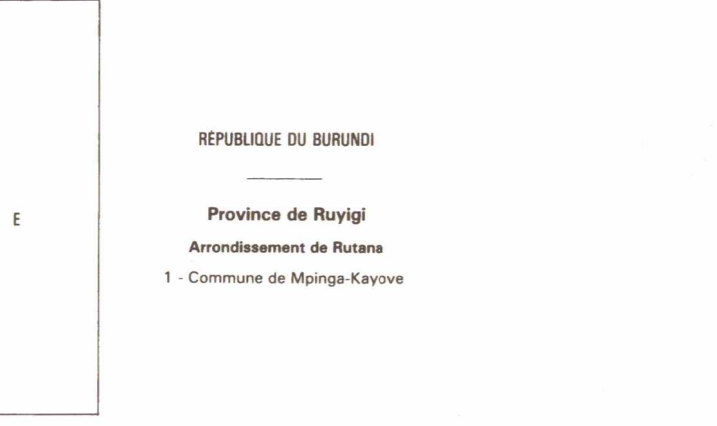
Légende bilingue : français, kirundi
Inyagwe mu amajyirama : gifransa, akirundi



Conversion photographique aérienne verticale : 1973
Cartes géométriques : triangulation (SICA, 1928-1955, S.T.A. 1976)
Désertification en 1980
Cartes altimétriques : triangulation, nivellement de précision, nivellement barométrique
Aérioradiogrammes : 1980
Rectification photogrammétrique : 1981
Niveau de complétion : 1981
L'équidistance des courbes de niveau est de 20 mètres.
Contour interne à 20 mètres.

Établi par : l'INSTITUT GÉOGRAPHIQUE NATIONAL - FRANCE
136 bis, rue de Grenelle 75700 Paris
en collaboration avec : l'INSTITUT GÉOGRAPHIQUE DU BURUNDI
(B.P. 331 Bujumbura)
Financement par : FONDS D'AIDE ET DE COOPÉRATION DE LA RÉPUBLIQUE FRANÇAISE
1ère édition : 1983

Nation state capital boundary
Etat : capitale, capitale
Province : chef lieu, capitale
Arrondissement : chef lieu, capitale
Commune : chef lieu, capitale
MURURE GITARA RUSAKA
Abahezi gashyamba
The names of streams, lakes, rivers... and diverse map information are in several letters.
Les noms des courants, des lacs, des rivières... et les renseignements divers sont en lettres capitales.
Les lettres capitales ne sont utilisées que si le sens est évident en regard des courants.
Impression barométrique et barométrique sont indiqués sur les courbes de niveau.
Barométrique est indiquée sur les courbes de niveau.
Le tracé des frontières figure sur cette carte à la page de valeur juridique.



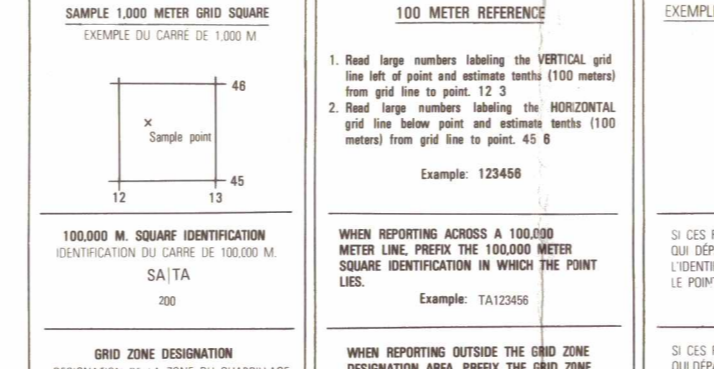
Prepared and published by the Defense Mapping Agency
Hydrographic/Topographic Center, Bethesda, MD
CAUTION
THIS PRODUCT MAY NOT CONFORM TO THE HORIZONTAL ACCURACY REQUIREMENTS FOR 1:50,000 TOPOGRAPHIC LINE MAPS. EXTREME CAUTION SHOULD BE USED WHEN MAKING MEASUREMENTS.
ATTENTION
SI CE PRODUIT N'EST PAS CONFORME AUX EXIGENCES DE PRÉCISION HORIZONTALE POUR LES CARTES TOPOGRAPHIQUES D'ÉCHELLE 1:50,000, UN EXTREME CAUTION DOIT ÊTRE UTILISÉ EN PRENANT LES MESURES.

LIMITED DISTRIBUTION. Distribution authorized to the Department of Defense, U.S. Civilian Agencies and to U.S. Government Agencies supporting the Department of Defense in the execution of their mapping activities. Distribution is limited to the Department of Defense, U.S. Civilian Agencies and to U.S. Government Agencies supporting the Department of Defense in the execution of their mapping activities. ATN, SOP, Destroy as "For Official Use Only."


FOR MILITARY AND HUMANITARIAN PURPOSES

PROJECTION
VERTICAL DATUM
HORIZONTAL DATUM
PRINTED BY

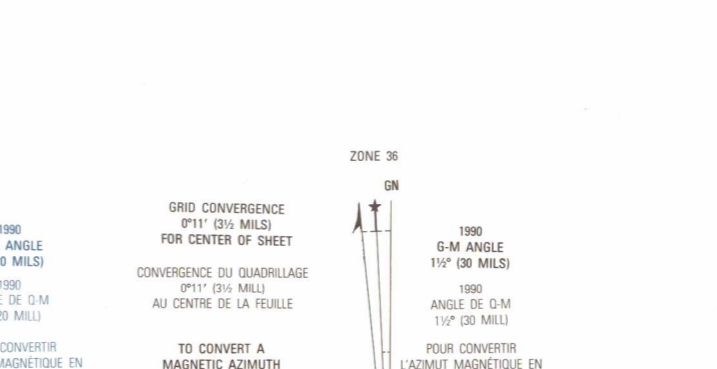
100 METER REFERENCE
EXAMPLE 100 METER REFERENCE
EXAMPLE 100 METER REFERENCE



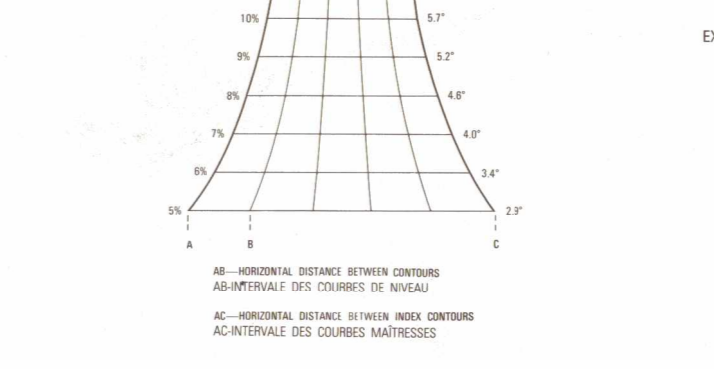
PROJECTION
VERTICAL DATUM
HORIZONTAL DATUM
PRINTED BY



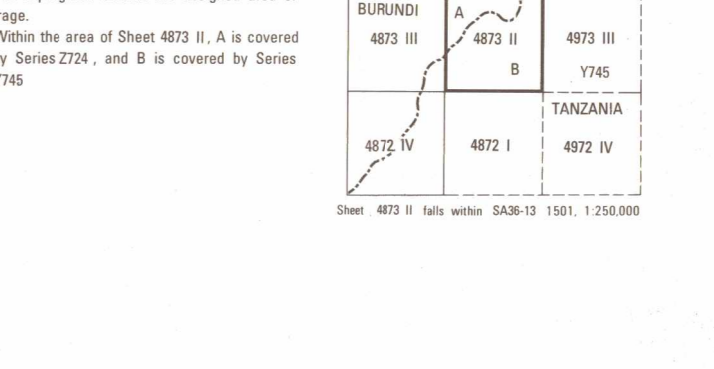
PROJECTION
VERTICAL DATUM
HORIZONTAL DATUM
PRINTED BY



PROJECTION
VERTICAL DATUM
HORIZONTAL DATUM
PRINTED BY



PROJECTION
VERTICAL DATUM
HORIZONTAL DATUM
PRINTED BY



ADJOINING SHEETS
TABLEAU SYNOPTIQUE DES FEUILLES

DM A STOCK NO 272448732