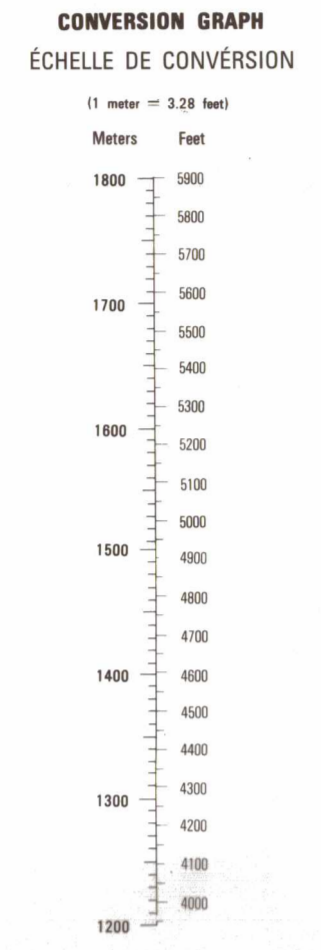


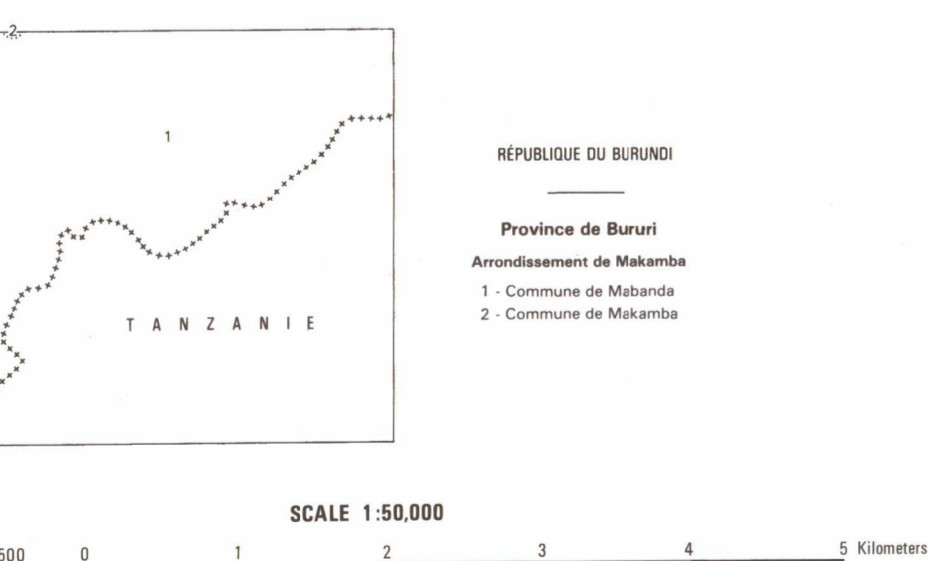
Table of conventional symbols with descriptions in French and Kinyarwanda. It lists symbols for roads, rivers, buildings, vegetation, and other features, each with a corresponding graphical representation.



Coverage photographique aérienne verticale: 1973.
Cartes géométriques: triangulation (I.C.S., 1928-1955, S.T.A., 1976).
Séismotérioration en 1980.
Cartes géométriques: triangulation, nivellement de précision, nivellement barométrique.
Aéromagnétisme: 1980.
Stations complètes: 1981.
Niveau complet: 1981.
L'équidistance des courbes de niveau est de 20 mètres.
Contour interval 20 meters

Établi par:
L'INSTITUT GÉOGRAPHIQUE NATIONAL - FRANCE
136 bis, rue de Grenelle 75700 Paris
en collaboration avec:
L'INSTITUT GÉOGRAPHIQUE DU BURUNDI
(B.P. 331 Bujumbura)
Financement de:
FONDS D'AIDE ET DE COOPÉRATION DE LA RÉPUBLIQUE FRANÇAISE
1ère édition: 1983

BUJUMBURA
GITEGA
MAKAMBA
KABEZI
MBARE
MURURE GITEGA, RUKWA
Administrative boundaries and names of provinces and communes.

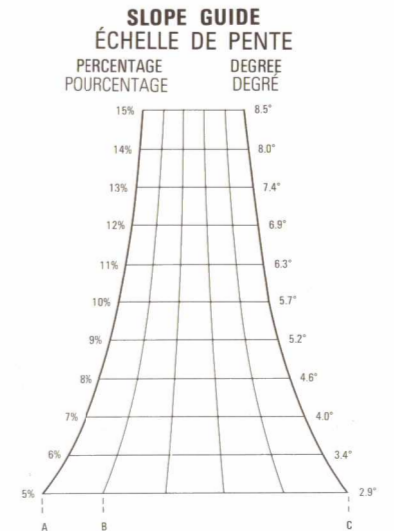


FOR MILITARY AND HUMANITARIAN PURPOSES

CAUTION
THIS PRODUCT MAY NOT CONFORM TO THE HORIZONTAL ACCURACY REQUIREMENTS FOR 1:50,000 TOPOGRAPHIC LINE MAPS. EXTREME CAUTION SHOULD BE USED WHEN MAKING MEASUREMENTS.

ATTENTION
SI CE PRODUIT N'EST PAS CONFORME AUX DEMANDES DE PRÉCISION HORIZONTALE POUR LES CARTES TOPOGRAPHIQUES D'ÉCHELLE 1:50,000, UNE EXTREME PRÉCAUTION DOIT ÊTRE UTILISÉE EN PRENANT LES MESURES.

COORDINATE CONVERSION NEED BE TO ARC 1980
CONVERSION DES COORDONNÉES GEM 84 À ARC 1980
Includes instructions for converting coordinates and a small diagram of a coordinate system.



ADJOINING SHEETS
TABLEAU SYNOPTIQUE DES FEUILLES
NOTE: There are two sheets overlapping in this area. Each is superimposed on the assigned area of coverage.
Includes a diagram showing the layout of adjacent map sheets.