

GRIDS AND PROJECTIONS INFORMATION

- 1. Black numbered lines indicate a 2000 metre Transverse Mercator grid (Gauss-Kruger type projection), Somalia Algeoye Local Geodetic Datum, Karasovski (1940) Ellipsoid.

POSITION COORDINATE SOURCES CAUTION

- 1. Ensure all coordinates are based on the same grid and datum; if necessary confirm map sheet numbers and series/edition.

Algeoye latitude + 1.86° = latitude (WGS 84)

Algeoye longitude - 2.61° = longitude (WGS 84)

GPS RECEIVER INITIALIZATION GUIDANCE

- 1. Operate in MGRS metric coordinates and select GRID Zone designation: a. 38P on NC 38 sheets; b. 38P on NC 38 sheets; c. 38N on NA 38/NB 38 sheets; or d. 38N on NA 38/NB 38 sheets.

CAUTION THIS PRODUCT MAY NOT CONFORM TO THE HORIZONTAL ACCURACY REQUIREMENTS FOR 1:100,000 TOPOGRAPHIC LINE MAPS. EXTREME CAUTION SHOULD BE USED WHEN MAKING MEASUREMENTS.

INFORMATION SUR LES QUADRILLAGES ET PROJECTIONS

- 1. Le quadrillage en noir indique un réseau de 2000 mètres Transverse de Mercator du type Gauss-Kruger basé sur le système de référence géodésique local Algeoye se référant à l'ellipsoïde Karasovski (1940).

ATTENTION/AVERTISSEMENT AUX SOURCES DES COORDONNÉES DE POSITION

- 1. Assurez-vous que toutes les coordonnées utilisées soient basées sur le même quadrillage et système de référence géodésique. Si nécessaire indiquez le numéro de carte, la série et l'édition.


latitude Algeoye + 1.86° = latitude (WGS 84)

longitude Algeoye - 2.61° = longitude (WGS 84)

INITIALISATION DU RÉCEPTEUR "GPS"

- 1. Utilisez le système Militaire de quadrillage de référence (MGRS) en coordonnées métriques et se servir de la désignation de zone tel qu'indiqué ci-dessous:


ATTENTION IL SE PEUT QUE CE PRODUIT NE SE CONFORME PAS AUX NORMES DE PRÉCISION HORIZONTALE RELATIVE À UNE CARTE TOPOGRAPHIQUE À L'ÉCHELLE DE 1:100,000. LES DISTANCES CALCULÉES À L'AIDE DE CETTE CARTE DOIVENT ÊTRE UTILISÉES SOUS TOUTES RÉSERVES.



Map produced by stereo photography using aerial photography 1974. Printed 1976 by Bureau of Cartography, Ministry of Defence, Somalia Democratic Republic.

Reprinted by Canadian Forces Mapping and Charting Establishment from reprographic material of native Somalia mapping by the British Director General of Military Survey.

Blue numbered lines indicate the 1000 metre Universal Transverse Mercator (UTM) grid, World Geodetic System 1984 Ellipsoid (WGS 84). Zone changes occur at latitude 8°North and longitude 48°East.

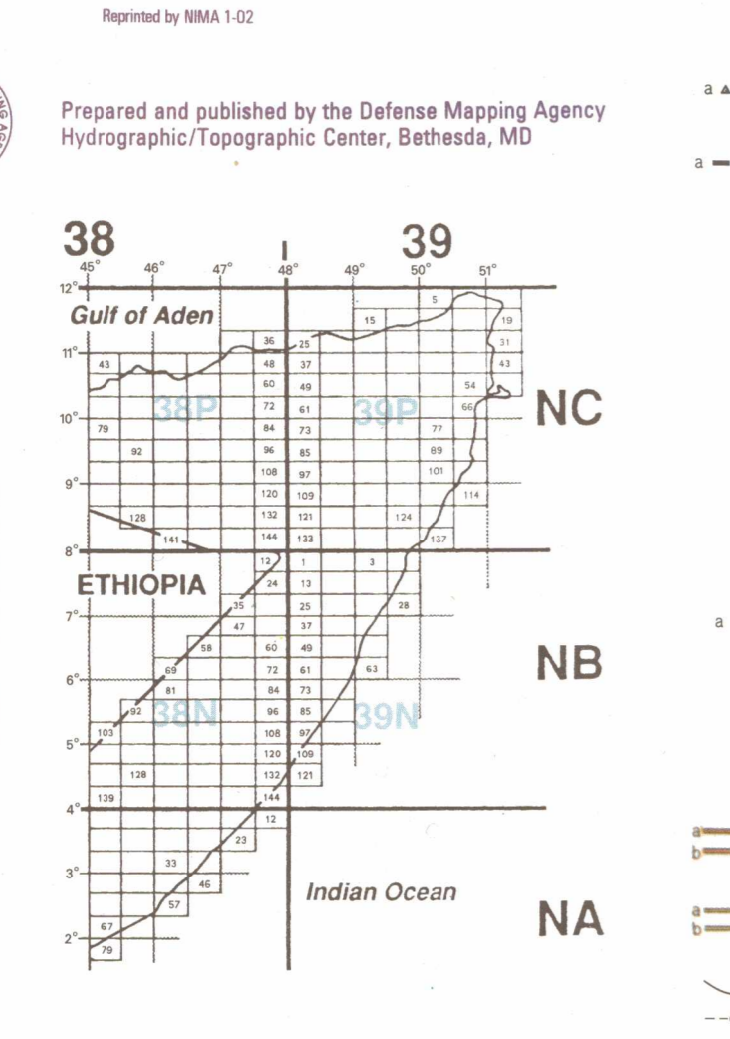


Scale 1:100 000. CONTOUR INTERVAL 20 METRES. ÉQUIDISTANCE DES COURBES 20 MÈTRES.

Le quadrillage de 1000 mètres imprimé en bleu est du type Transverse Universel de Mercator basé sur le système de référence géodésique mondial 1984 (WGS 84). Les changements de zones sont à la latitude 8°Nord et longitude 48°Est.

Carte produite par moyen stéréophotogramétrique utilisant les photographies aériennes 1974. Imprimée en 1976 par le Bureau de cartographie, Ministère de la Défense, République Démocratique Somalienne.

Réimprimée par les Forces Canadiennes Service de Cartographie à partir de matériaux de reprographie fournis par le Directeur Général de Levé topographique militaire du Royaume-Uni.



- Control points - Point de contrôle
Brick Building - Bâtiments en briques
Conical grass-roofed and nomadic houses - Habitations coniques à toits de chaume et habitations de nomades
Mosques - Mosquées
Petrol station - Dépôt de pétrole
Wind generator - Éolienne
Wind measuring station - Anémomètre
Airstrip - Piste d'atterrissage
Water container - Citerne d'eau
Graves - Tombes
Paved road - Route pavée

- Geological survey trace - Levé géologique
Permanent waters or seasonal waters
Canals
Pipeline
Well - Puits
Rainwater pools and concrete-lined storage tanks
Springs - Sources
Water container
Anchorage
Rocks - Rochers
Corals - Coraux
Underwater projection

- Bathymetric contours
Navigation light
Cutting (for water)
Small rocky hills
Caves
Small animal holes
Terminus of termination of know height
Sand
Valley
Contour
Small slope

- Pass
Thorn woodland
Scattered trees
Conspicuous tree
Dense palms
Thorn bush
Bamboo
Crop garden
Plantation
Erosion remains

- Barren soil
Boundary
Towns - Villes
Country capital
Regional capital
District capital
Villages
Population ranges

- Map information as of 1992
Legend
Revisions in purple by the Defense Mapping Agency in cooperation with the Canadian Forces Mapping and Charting Establishment.

