

Prepared by the Army Map Service (AMVLB), Corps of Engineers, U. S. Army, Washington, D. C. Compiled in 1963 from: Yugoslavia, 1:50,000, Vojni Geografski Institut, Sheets Novi Vrbas-4, Senta-3, Senta-4, printed 1939. Planimetric detail revised by photo-planimetric methods. Map not field checked.

Prepared and published by the Defense Mapping Agency
St. Louis, Missouri.
LIMITED REVISIONS AS OF 1995
MAP INFORMATION AS OF 1992

CAUTION
THIS PRODUCT MAY NOT CONFORM TO THE HORIZONTAL ACCURACY REQUIREMENTS FOR 1:50,000 TOPOGRAPHIC LINE MAPS. EXTREME CAUTION SHOULD BE USED WHEN MAKING MEASUREMENTS.

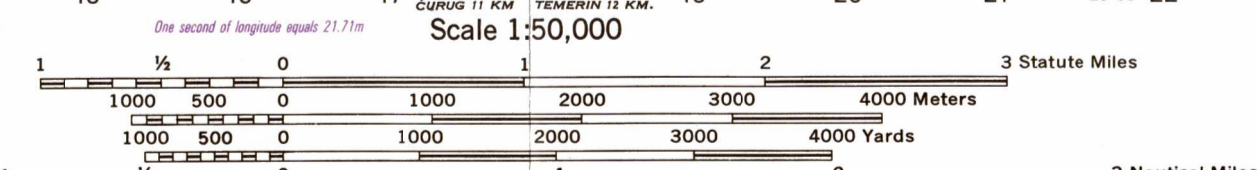
LEGEND SEGNI CONVENZIONALI
Black figures along roads indicate road widths in meters.
I numeri neri di fianco alle strade si riferiscono alla larghezza in metri.
On this map a lane is generally considered as being 8 to 12 feet (2.5 to 3.6 meters) in width. Lower exceptions are indicated on the face of the map.
In questa carta una carreggiata è generalmente larga da piedi 8 a 12 (metri 2,5 a 3,6). Eventuali eccezioni sono indicate nella carta.

ROADS STRADE
All weather, hard surface, two or more lanes wide
Sempre praticabile, fondo artificiale, due o più carreggiate
All weather, loose or light surface, two or more lanes wide
Sempre praticabile, fondo naturale o leggero, due o più carreggiate
All weather, hard surface, one lane wide, Route marker
Sempre praticabile, fondo artificiale, una carreggiata, indicatore di strada
All weather, loose or light surface, one lane wide
Sempre praticabile, fondo naturale o leggero, una carreggiata
Fai or dry weather, loose surface
Praticabile durante la buona stagione, fondo naturale
Cart track, Footpath, trail
Carracchia, sentiero, sentiero
Tree lined road
Strada coperta dall'osservazione aerea

RAILROADS FERROVIE
Normal gauge 1.44 m (4'8 1/2")
A scartamento normale—m. 1,44 (4'8 1/2")
Narrow gauge
A scartamento ridotto
International di Stato
Primary administrative di divisione amministrativa primaria
Secondary administrative di divisione amministrativa secondaria
Wall; fence or hedge
Muro, recinto o siepe
Prominent fence
Recinto importante
Earthen dam; levee
Diga in terra, argine

LEGEND
Discontinuity taller than 8 m
Natural boundary
More than 800 m long
Build-up area
Wooded area
Bosch-macchie, cespugli
Bosch-macchie, cespugli
Frutture, vigneto o lussoglio
Depth curves and soundings in meters
Curve batimetriche e sondaggio in metri
Sunkens rocks; Forebare
Scogli; scogli; secche
Rocks; scogli
Scogli affioranti; scogliera
Limit of danger; Submerged reef
Livello di pericolo; scogliera sommersa
Wreck; Sunken; Exposed
Livello di pericolo; scogliera sommersa
Wharf or pier; Sea wall
Molo, molo o diga
Banchina
Marsh or swamp
Palude

REVISIONS IN PURPLE
Build-up area
Wooded area
Bosch-macchie, cespugli
Frutture, vigneto o lussoglio
Depth curves and soundings in meters
Curve batimetriche e sondaggio in metri
Sunkens rocks; Forebare
Scogli; scogli; secche
Rocks; scogli
Scogli affioranti; scogliera
Limit of danger; Submerged reef
Livello di pericolo; scogliera sommersa
Wreck; Sunken; Exposed
Livello di pericolo; scogliera sommersa
Wharf or pier; Sea wall
Molo, molo o diga
Banchina
Marsh or swamp
Palude



ELEVATIONS IN METERS
CONTOUR INTERVAL 20 METERS
WITH SUPPLEMENTARY CONTOURS AT 10 METER INTERVALS
L'EQUIDISTANZA È DI METRI 20.
PER LE CURVE A TRATTI È DI M. 10

ELIPSOID WORLD GEODETIC SYSTEM 1984
GRIG 1000 METER UTM ZONE 34
PROIEZIONE TRANSVERSE MERCATOR
VERTICAL DATUM MEAN SEA LEVEL
HORIZONTAL DATUM WORLD GEODETIC SYSTEM 1984

COORDINATE CONVERSION WGS 84 TO ED 50
Grid: Add 60m E, Add 160m N,
Geographic: Add 5° 37' long, Add 51° 51' lat.

DESIGNAZIONE DELLA ZONA DEL METEORATO
34T
DESIGNAZIONE DEL QUADRATO DI 100 METRI DI LATO
DESIGNAZIONE DEL QUADRATO DI 100 METRI DI LATO

PER DARE UN RIFERIMENTO STANDARD SU QUESTA FOGLIA CON APPROSSIMAZIONE DI 100 M

PER DARE UN RIFERIMENTO STANDARD SU QUESTA FOGLIA CON APPROSSIMAZIONE DI 100 M

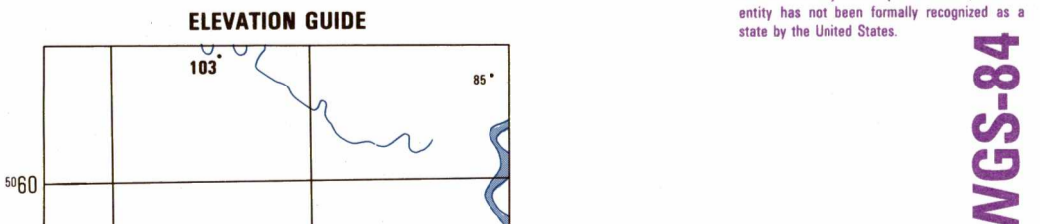
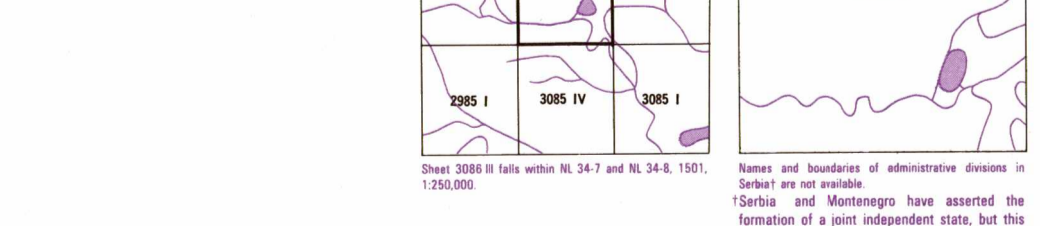
USERS SHOULD REFER TO CORRECTIONS, ADDITIONS AND COMMENTS FOR IMPROVING THIS PRODUCT TO: DIRECTOR, DEFENSE MAPPING AGENCY, ATTN: PR, 8813 LEE HIGHWAY, FAIRFAX, VA 22031-2137

GLOSSARY

Sara	stagnone	pool
Do	valle	valley
Humka	loggione	mound
Kanal	canale	canal
Salid	masseria	farm
Salid	masseria	farm
Stanica	stazione	station

ADJOINING SHEETS

BOUNDARIES



ELEVATION GUIDE

1985
G.M. ANGLE
3° (50 MILS)

THIS MAP IS RED-LIGHT READABLE

© COPYRIGHT 1995 BY THE UNITED STATES GOVERNMENT
NO COPYRIGHT CLAIMED UNDER TITLE U.S.C.

DMA STOCK NO. M709X30863 ED NO. 003