CONVERSION GRAPH
DIAGRAMMA DI CONVERSIONE
(1 meter = 3.28 feet)
(1 metro = 3,28 piedi)



Prepared and published by the Defense Mapping Agency
Preparato e pubblicato dalla Defense Mapping Agency

MAP INFORMATION AS OF 1992
INDICAZIONI CARTOGRAFICHE AGGIORNATE AL 1992

LEGEND — SEGNI CONVENZIONALI

POPULATED PLACES — LUOGHI POPOLATI
Densely built-up areas — Luoghi densamente popolati edificati
Sparsely to moderately built-up areas — Luoghi scarsamente a moderatamente edificati

ROADS — STRADE
All weather, hard surface — Superficie dura, agevole tutto l'anno
divided (4 LANES DIVIDED) — corsie separate
three or more lanes wide (4 LANES) — tre o più corsie di larghezza
two lanes wide — due corsie di larghezza
one lane wide — una corsia di larghezza
All weather, loose or light surface — Superficie allentata o leggera, agevole tutto l'anno
three or more lanes wide (4 LANES) — tre o più corsie di larghezza
two lanes wide — due corsie di larghezza
one lane wide — una corsia di larghezza
Fair or dry weather, loose surface — Superficie allentata agevole in tempo secco
Track — Sentiero
Trail — Pista
Route markers: International; National; Secondary (E10) (55) (20) — Segnali stradali: Internazionale; Statale; Secondario

RAILROADS — FERROVIE
Single Track Binario Singolo; Double Track Binario Multiplo
Normal gauge 1.44m (4'8 1/2") — Scartamento normale 1,44m (4'8 1/2")
Narrow gauge 0.76m (2' 6") — Scartamento ridotto 0,76m (2'6")
Electrified — Elettrificato

BRIDGES — PONTI
Pedestrian — Pedonale
Standard — Standard

MISCELLANEOUS CULTURAL FEATURES — ALTRE CONFIGURAZIONI CULTURALI
Church; Mosque; Synagogue — Chiesa; Moschea; Sinagoga
Cemetery: Christian; Moslem; Hebrew — Cimitero: Cristiano; Mussulmano; Ebraico
Building; School; Hospital — Edificio; Scuola; Ospedale
Located object; Tank; Well (Oil) — Oggetto situato; Cisterna; Pozzo
Mine: Active; Abandoned — Miniera: In uso; Abbandonata
Tunnel: Road; Railroad — Gallerie: Stradali; Ferroviarie
Area name (LOKAVJE) — Nome della zona

OBSTRUCTIONS (46 m or higher) — OSTACOLI (46m o più)
Single Isolato; Group Raggruppamento
Elevation of obstruction top above sea level (200) — Elevazione dell' ostacolo sopra il livello del mare
Elevation of obstruction top above ground level ((100)) — Elevazione dell' ostacolo sopra il livello del terreno
High tension power line; Radio tower — Linea elettrica ad alta tensione; Torre di radio

BOUNDARIES — LIMITI
International — Internazionale
First-order administrative division — Divisione amministrativa di prim' ordine

RELIEF — RILIEVO
Bluff, cliff, escarpment — Promontorio a picco, scogliera, scarpata
Depression — Depressione
Levee; Rock outcrop (Levee) — Argine; Affioramento roccioso
Spot elevations: Highest; Normal (·568 ·189) — Elevazioni di posto; Massimo; Normale

DRAINAGE — IDROGRAFIA
Perennial Perenne; Intermittent Intermittente
Streams — Corso d' acqua
Less than 25m wide — Meno di 25m di larghezza
Over 25m wide — Più di 25m di larghezza
Spring — Sorgente
Well — Pozzo
Dissipating stream — Corso d' acqua che si dissipa
Swamp — Palude

VEGETATION — VEGETAZIONE
Woodland: Coniferous; Deciduous; Mixed — Boschi: Conifere; Caducifoglie; Misto
Scrub; Scattered trees — Macchia,boscaglia; Alberi sparsi
Orchard; Vineyard — Frutteto; Vigneto

NOTES
NOTIZIE

IN DEVELOPED AREAS ONLY THROUGH ROADS ARE CLASSIFIED.
NELLE AREE SVILUPPATE SI CLASSIFICANO SOLO LE STRADE DIRETTE.

A ONE LANE ROAD IS FROM 2.5 TO LESS THAN 5.5 METERS (8 TO 18 FEET) WIDE. FOR ROADS TWO OR MORE LANES WIDE, A LANE IS CONSIDERED TO BE FROM 2.7 TO 4.1 METERS (9 TO 13 FEET).
UNA STRADA AD UNA CORSIA VARIA IN LARGHEZZA DA 2,5 A MENO DI 5,5 METRI (DA 8 A 18 PIEDI). NEL CASO DI STRADE A DUE O PIÙ CORSIE, UNA CORSIA SI CONSIDERA CHE MISURI DAI 2,7 AI 4,1 METRI (DA 9 A 13 PIEDI) DI LARGHEZZA.

CAUTION: NOT ALL TELEPHONE AND ELECTRIC SERVICE LINES ARE SHOWN.
ATTENZIONE: NON SI MOSTRANO TUTTE LE LINEE TELEFONICHE ED ELETTRICHE.

GLOSSARY
GLOSSARIO

Brdo	mountain	monte
Do, Dol	valley	valle
Glava	hill, peak	collina, picco
Glavica	peak	picco
Kanal	canal, channel	canale
Luka	bay	baia
Otoci	islets	isolette
Otočić	islet	isolotto
Otok	island	isola
Plićina	shoal	secche
Plićine	shoals	secche
Polje	plain, field	piana, campo
Poluotok	peninsula	penisola
Rat, Rt	point, cape	punta, capo
Sidrište	anchorage	ancoraggi
Uvala	bay, cove	baia, cala
Vrh	peak	picco

One second of longitude equals 22.74m — Un secondo di longitudine uguale 22,74m

Scale 1:50,000 — Scala 1:50.000

Metri Meters 1000 500 0 1 2 3 4 5 Kilometers Kilometri
1 1/2 0 1 2 3 Statute Miles Miglie Terrestri
1 1/2 0 1 2 3 Nautical Miles Miglie Nautiche

ELEVATIONS IN METERS — ELEVAZIONI IN METRI
CONTOUR INTERVAL 20 METERS — EQUIDISTANZA FRA LE CURVE DI LIVELLO 20 METRI

ELLIPSOID	WORLD GEODETIC SYSTEM 1984	ELLISSOIDE	SISTEMA GEODETICO MONDIALE (WGS) 1984
GRID	1,000 METER UTM ZONE 33	QUADRETTATURA	1.000 METRI ZONA UTM 33
PROJECTION	TRANSVERSE MERCATOR	PROIEZIONE	TRASVERSA DI MERCATORE
VERTICAL DATUM	MEAN SEA LEVEL	PIANO DI RIFERIMENTO VERTICALE	LIVELLO MEDIO DEL MARE
HORIZONTAL DATUM	WORLD GEODETIC SYSTEM 1984	PIANO DI RIFERIMENTO ORIZZONTALE	SISTEMA GEODETICO MONDIALE (WGS) 1984
PRINTED BY	DMA 6-95	STAMPATO DA	DMA 6-95

COORDINATE CONVERSION WGS 84 TO ED 50
Grid: Add 73m. E.; Add 191m. N.
Geographic: Add 3.0" Long.; Add 3.4" Lat.

CONVERSIONE DELLE COORDINATE WGS 84 A ED 50
Quadrettatura: Sommare 73m verso est; Sommare 191m verso nord
Geografiche: Sommare 3,0" di longitudine; Sommare 3,4" di latitudine

SAMPLE 1,000 METER GRID SQUARE
ESEMPIO DI QUADRATO DI QUADRETTATURA DI 1.000 METRI
Sample point — Punto d' esempio (46, 45, 12, 13)

100,000 M. SQUARE IDENTIFICATION
IDENTIFICAZIONE DEL QUADRATO DI 100.000 M.
XH

GRID ZONE DESIGNATION
DESIGNAZIONE DELLA ZONA DI QUADRETTATURA
33T

100 METER REFERENCE
1. Read large numbers labeling the VERTICAL grid line left of point and estimate tenths (100 meters) from grid line to point. 12 3
2. Read large numbers labeling the HORIZONTAL grid line below point and estimate tenths (100 meters) from grid line to point. 45 6
Example: 123456
WHEN REPORTING ACROSS A 100,000 METER LINE, PREFIX THE 100,000 METER SQUARE IDENTIFICATION IN WHICH THE POINT LIES.
Example: XH123456
WHEN REPORTING OUTSIDE THE GRID ZONE DESIGNATION AREA, PREFIX THE GRID ZONE DESIGNATION.
Example: 33TXH123456

RIFERIMENTO DI 100 M
1. Leggere i numeri in carattere grosso che identificano la linea VERTICALE della quadrettatura a sinistra del punto e stimare i decimi (100 metri) dalla linea della quadrettatura al punto . 12 3
2. Leggere i numeri in carattere grosso che identificano la linea ORIZZONTALE della quadrettatura sotto il punto e stimare i decimi (100 metri) dalla linea della quadrettatura al punto. 45 6
Esempio: 123456
QUANDO IL RIFERIMENTO SUPERA UNA LINEA DI 100.000 METRI, OCCORRE PREMETTERE LA IDENTIFICAZIONE DEL QUADRATO DI 100.000 METRI IN CUI SI TROVA IL PUNTO.
Esempio: XH123456
QUANDO IL RIFERIMENTO É FUORI DELL' AREA DI DESIGNAZIONE DI ZONA DELLA QUADRETTATURA, OCCORRE PREMETTERE LA DESIGNAZIONE' DI ZONA DELLA QUADRETTATURA. Esempio: 33TXH123456

USERS SHOULD REFER CORRECTIONS, ADDITIONS, AND COMMENTS FOR IMPROVING THIS PRODUCT TO: DIRECTOR, DEFENSE MAPPING AGENCY, ATTN: PR, 8613 LEE HIGHWAY, FAIRFAX, VA 22031-2137.

© COPYRIGHT 1995 BY THE UNITED STATES GOVERNMENT
NO COPYRIGHT CLAIMED UNDER TITLE 17 U.S.C.

© COPYRIGHT IL GOVERNO DEGLI STATI UNITI D'AMERICA. 1995
NON SI RIVENDICANO DIRITTI D' AUTORE SOTTO IL TITOLO 17 U.S.C (CODICE DEGLI STATI UNITI).

GRID CONVERGENCE 1°20′ (23 1/2 MILS) FOR CENTER OF SHEET
CONVERGENZA DELLA QUADRETTATURA 1°20′ (23 1/2 MILS) PER IL CENTRO DELLA CARTA

TO CONVERT A MAGNETIC AZIMUTH TO A GRID AZIMUTH ADD G-M ANGLE
TO CONVERT A GRID AZIMUTH TO A MAGNETIC AZIMUTH SUBTRACT G-M ANGLE

PER CONVERTIRE UN AZIMUT MAGNETICO AD UNA QUADRETTATURA AZIMUTALE SOMMARE L'ANGOLO G-M
PER CONVERTIRE UNA QUADRETTATURA AZIMUTALE AD UN AZIMUT MAGNETICO SOTTRARRE L'ANGOLO G-M

THIS MAP IS RED-LIGHT READABLE
QUESTA CARTA É LEGGIBILE SOTTO LUCE ROSSA

WGS 84

BOUNDARIES — LIMITI



Boundary representation is not necessarily authoritative.
La rappresentazione dei limiti non é necessariamente autorevole.
Names and boundaries of administrative divisions in Croatia are not available.
I nomi ed i limiti delle divisioni amministrative in Croazia non sono disponibili.

ADJOINING SHEETS — QUADRI ADIACENTI

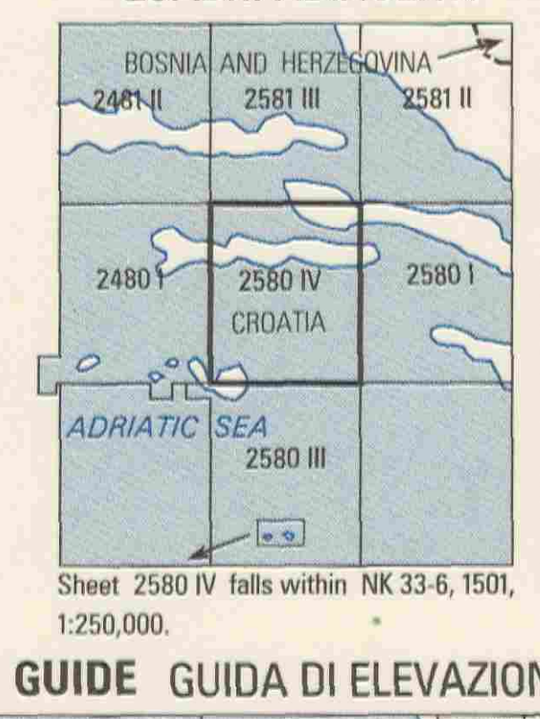

Sheet 2580 IV falls within NK 33-6, 1501, 1:250,000.
For index purposes only - not necessarily an indication of published maps.
Solamente a scopo d' indice - non è necessariamente una indicazione delle carte pubblicate.

SLOPE GUIDE — GUIDA DI PENDENZA

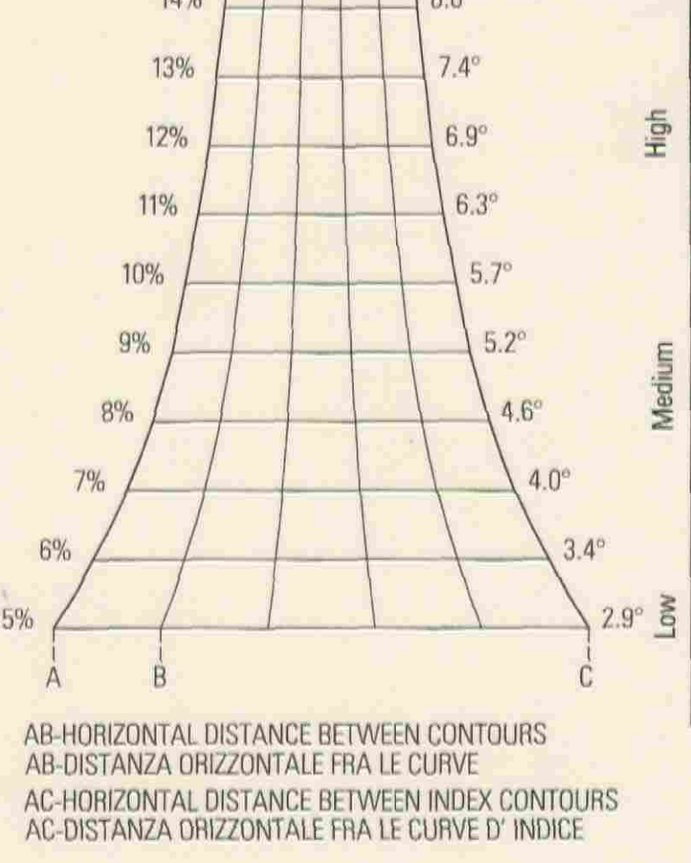

AB-HORIZONTAL DISTANCE BETWEEN CONTOURS
AB-DISTANZA ORIZZONTALE FRA LE CURVE
AC-HORIZONTAL DISTANCE BETWEEN INDEX CONTOURS
AC-DISTANZA ORIZZONTALE FRA LE CURVE D' INDICE

ELEVATION GUIDE — GUIDA DI ELEVAZIONE

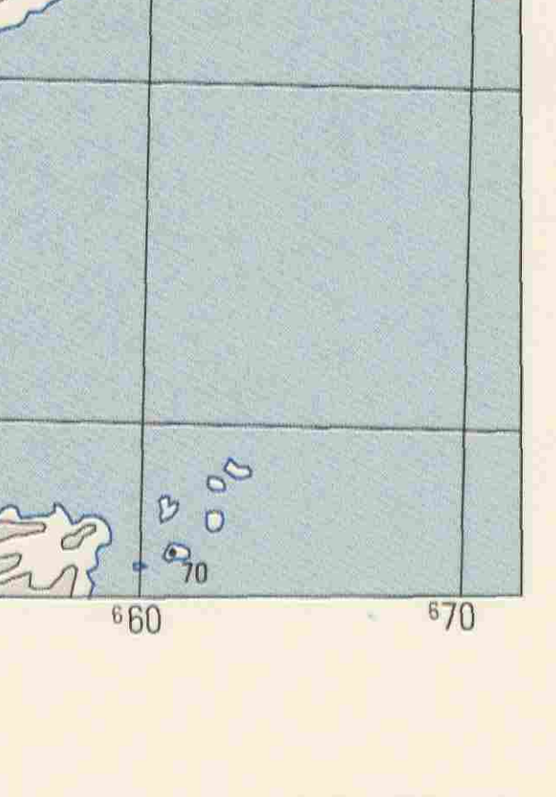

DMA STOCK NO. M709X25804
ED. NO. 004