CONVERSION GRAPH
DIGRAMMA DI CONVERSIONE
(1 meter = 3.28 feet)

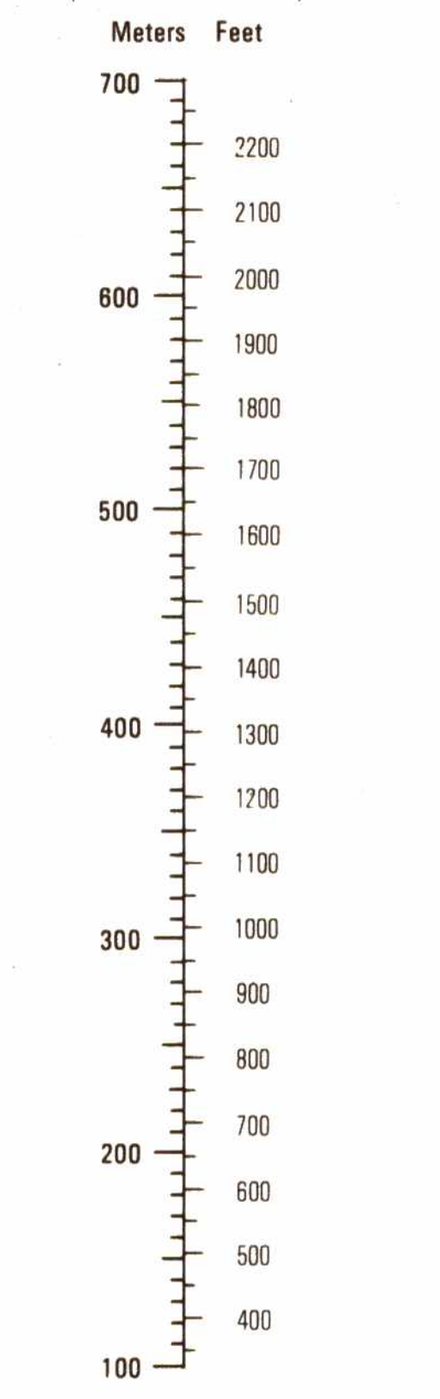

Prepared and published by the Defense Mapping Agency

MAP INFORMATION AS OF 1993
INDICAZIONI CARTOGRAFICHE AGGIORNATE AL 1993

LEGEND
CONVENZIONALI

POPULATED PLACES — LUOGHI POPOLATI
Densely built-up areas — Luoghi densamente edificati
Sparsely to moderately built-up areas — Luoghi scarsamente a moderatamente edificati

ROADS — STRADE
All weather, hard surface — Superficie dura, agevole tutto l'anno
divided — corsie separate
two or more lanes wide — due o più corsie di larghezza
one lane wide — una corsia di larghezza
All weather, loose or light surface — Superficie allentata o leggera, agevole tutto l'anno
two or more lanes wide — due o più corsie di larghezza
one lane wide — una corsia di larghezza
Fair or dry weather, loose surface — Superficie allentata agevole in tempo secco
Track — Sentiero
Trail — Pista
Route markers: International; National; Secondary — E10 55 20 — Segnali stradali: Internazionale; Statale; Secondario

RAILROADS — FERROVIE
Single Track Binario Singolo; Multiple Track Binario Multiplo
Normal gauge 1.44m (4'8 1/2") — Scartamento normale 1.44m (4'8 1/2")
Narrow gauge — Scartamento ridotto

BRIDGES — PONTI
Pedestrian; Standard — Pedonale; Standard

MISCELLANEOUS CULTURAL FEATURES — ALTRE CONFIGURAZIONI CULTURALI
Tunnel — Gallerie
Church; Mosque; Synagogue — Chiesa; Moschea; Sinagoga
Cemetery: Christian; Moslem; Hebrew — Cimitero: Cristiano; Mussulmano; Ebraico
Building; School; Hospital — Edificio; Scuola; Ospedale
Watermill; Tank; Well — Oil — Mulino ad acqua; Cisterna; Pozzo
Mine: Active; Abandoned — Miniera: In uso; Abbandonata
Heliport/Helipad; Chimney — Eliporto/elisuperficie; Ciminiera
Stone wall; Elevated tank — Muro di pietra; Cisterna soprelevata
Power transformer station — Centrale elettrica con trasformatore
Area name — TROJA — Nome della zona
Destroyed building — Edificio distrutto

OBSTRUCTIONS (46m or higher) — Single Isolato; Group Raggruppamento — OSTACOLI (46m o più)
Elevation of obstruction top above sea level — 200 — Elevazione della cima dell' ostacolo sopra il livello del mare
Elevation of obstruction top above ground level — (100) — Elevazione della cima dell' ostacolo sopra il livello del terreno
High tension power line; Radio tower — Linea elettrica ad alta tensione; Torre di radio

BOUNDARIES — LIMITI
International; Marker — Internazionale; Segnale de confine
First-order administrative division — Divisione amministrativa di prim' ordine

RELIEF — RILIEVO
Bluff, cliff, escarpment — Promontorio a picco, scogliera, scarpata
Depression — Depressione
Levee; — Argine;
Rock outcrop — Affioramento roccioso

DRAINAGE — Perennial Perenne; Intermittent Intermittente — IDROGRAFIA
Streams — Corso d' acqua
Less than 25m wide — Meno di 25m di larghezza
Over 25m wide — Più di 25m di larghezza
Spring — Sorgente
Well — Pozzo
Dissipating stream — Corso d' acqua che si dissipa
Swamp — Palude

VEGETATION — VEGETAZIONE
Woodland — Boschi
Scrub; Scattered trees — Macchia, boscaglia; Alberi sparsi
Orchard; Vineyard — Frutteto; Vignetto
Row of trees — Linea d' alberi

SPOT ELEVATIONS — ELEVAZIONI DI POSTO
Highest; Normal — ·1494 ·189 — Massimo; Normale
Horizontal control point — △ 246 — Punto di controllo orizzontale

GLOSSARY
GLOSSARIO

Brdo	hill, mountain, peak, ridge	collina, monte, picco, cresta
Bunar	well	pozzo
Bunari	wells	pozze
Do	valley	valle
Farma	farm	masseria
Gaj	grove, wood	boschetto, bosco
Glavica	hill, mountain, peak	collina, monte, picco
Gora	mountain, hill, forest, wood	monte collina, foresta, boschi
Gradina	ruins, garden	rovine, giardino
Greben	ridge, crest, cliff, ridge	cresta, cima scogliera, scogliera
Jezero	lake	lago
Kosa	mountain, slope, spur, ridge	monte, pendenza, sprone, cresta
Mlin	mill	mulino
Most	bridge	ponte
Polje	plain, field	piana, campo
Potok	stream	fiume
Rijeka	stream	fiume
Vrela	springs	sorgenti
Vrelo	spring	sorgente

SCALE 1:50,000
Meters 1000 500 0 1 2 3 4 5 Kilometers
1 ½ 0 1 2 3 Statute Miles
1 ½ 0 1 2 3 Nautical Miles

ELEVATIONS IN METERS
CONTOUR INTERVAL 20 METERS

ELLIPSOID .... WORLD GEODETIC SYSTEM 1984
GRID .... 1,000 METER UTM ZONE 33
PROJECTION .... TRANSVERSE MERCATOR
VERTICAL DATUM .... MEAN SEA LEVEL
HORIZONTAL DATUM .... WORLD GEODETIC SYSTEM 1984
PRINTED BY .... DMA 07-96

COORDINATE CONVERSION WGS 84 TO ED 50
Grid: Add 73m.E.; Add 192m.N.
Geographic: Add 3.2" Long.; Add 3.2" Lat.

ELEVAZIONI IN METRI
EQUIDISTANZA FRA LE CURVE DI LIVELLO 20 METRI

ELLISSOIDE .... SISTEMA GEODETICO MONDIALE (WGS) 1984
QUADRETTATURA .... 1.000 METRI UTM ZONA 33
PROIEZIONE .... TRASVERSA DI MERCATORE
PIANO DI RIFERIMENTO VERTICALE .... LIVELLO MEDIO DEL MARE
PIANO DI RIFERIMENTO ORIZZONTALE. SISTEMA GEODETICO MONDIALE (WGS) 1984
STAMPATO DA .... DMA 07-96

CONVERSIONE DELLE COORDINATE WGS 84 A ED 50
Quadrettatura: Sommare 73m verso est.; Sommare 192m verso nord
Geografiche: Sommare 3,2" di longitudine; Sommare 3,2" di latitudine

SAMPLE 1,000 METER GRID SQUARE
ESEMPIO DI QUADRATO DI QUADRETTATURA DI 1.000 METRI
46 — x Sample point / Punto d'esempio — 45 — 12 13

100,000 M. SQUARE IDENTIFICATION
IDENTIFICAZIONE DEL QUADRATO DI 100.000 M
5000 — WL / WK

GRID ZONE DESIGNATION
DESIGNAZIONE DELLA ZONA DI QUADRETTATURA
33T

100 METER REFERENCE
1. Read large numbers labeling the VERTICAL grid line left of point and estimate tenths (100 meters) from grid line to point. 12 3
2. Read large numbers labeling the HORIZONTAL grid line below point and estimate tenths (100 meters) from grid line to point. 45 6
Example: 123456

WHEN REPORTING ACROSS A 100,000 METER LINE, PREFIX THE 100,000 METER SQUARE IDENTIFICATION IN WHICH THE POINT LIES.
Example: WK123456

WHEN REPORTING OUTSIDE THE GRID ZONE DESIGNATION AREA, PREFIX THE GRID ZONE DESIGNATION.
Example: 33TWK123456

RIFERIMENTO DI 100 M
1. Leggere i numeri in carattere grosso che identificano la linea VERTICALE della quadrettatura a sinistra del punto e stimare i decimi (100 metri) dalla linea della quadrettatura al punto. 12 3
2. Leggere i numeri in carattere grosso che identificano la linea ORIZZONTALE della quadrettatura sotto il punto e stimare i decimi (100 metri) dalla linea della quadrettatura al punto. 45 6
Esempio: 123456

QUANDO IL RIFERIMENTO SUPERA UNA LINEA DI 100.000 METRI, OCCORRE PREMETTERE LA IDENTIFICAZIONE DEL QUADRATO DI 100.000 METRI IN CUI SI TROVA IL PUNTO.
Esempio: WK123456

QUANDO IL RIFERIMENTO É FUORI DELL' AREA DI DESIGNAZIONE DI ZONA DELLA QUADRETTATURA, OCCORRE PREMETTERE LA DESIGNAZIONE DI ZONA DELLA QUADRETTATURA.
Esempio: 33TWK123456

USERS SHOULD REFER CORRECTIONS, ADDITIONS, AND COMMENTS TO THE DMA CUSTOMER HELP DESK: 1-800-455-0899, COMMERCIAL 314-260-1236, DSN 490-1236, OR WRITE TO: DIRECTOR, DEFENSE MAPPING AGENCY, ATTN: ATC, 8613 LEE HIGHWAY, FAIRFAX, VA 22031-2137.

© COPYRIGHT 1996 BY THE UNITED STATES GOVERNMENT.
NO COPYRIGHT CLAIMED UNDER TITLE 17 U.S.C.
© COPYRIGHT IL GOVERNO DEGLI STATI UNITI D'AMERICA 1996
NON SI RIVENDICANO DIRITTI D'AUTORE SOTTO IL TITOLO 17 U.S.C. (CODICE DEGLI STATI UNITI).

NOTES
NOTE

A ONE LANE ROAD IS FROM 2.5 TO LESS THAN 5.5 METERS (8 TO 18 FEET) WIDE. FOR ROADS TWO OR MORE LANES WIDE, A LANE IS CONSIDERED TO BE FROM 2.7 TO 4.1 METERS (9 TO 13 FEET) WIDE.
UNA STRADA AD UNA CORSIA VARIA IN LARGHEZZA DA 2,5 A MENO DI 5,5 METRI (DA 8 A 18 PIEDI). NEL CASO DI STRADE A DUE O PIÙ CORSIE, UNA CORSIA SI CONSIDERA CHE MISURI DAI 2,7 AI 4,1 METRI (DA 9 A 13 PIEDI) DI LARGHEZZA.

CAUTION: NOT ALL TELEPHONE AND ELECTRIC SERVICE LINES ARE SHOWN.
AVVERTENZA: NON SI MOSTRANO TUTTE LE LINEE TELEFONICHE ED ELETTRICHE.

IN DEVELOPED AREAS ONLY THROUGH ROADS ARE CLASSIFIED.
NELLE AREE SVILUPPATE SI CLASSIFICANO SOLO LE STRADE DIRETTE.

THE NUMBER IN PARENTHESIS FOLLOWING A POPULATED PLACE INDICATES MORE THAN ONE PLACE IS SO NAMED.
IL NUMERO FRA PARENTESI DOPO IL NOME DI VILLAGGIO INDICA CHE CI SONA PIÙ DI UNO CON LO STESSO NOME.

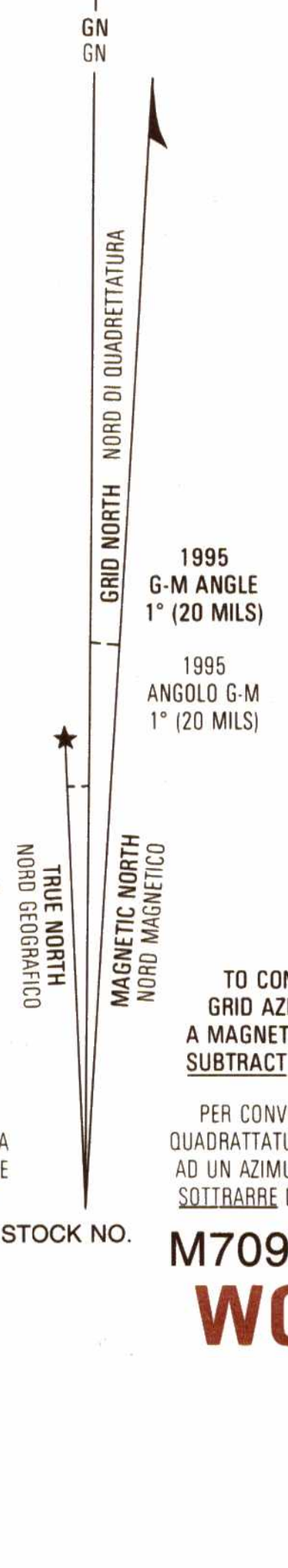

GRID CONVERGENCE 0°45' (13½ MILS) FOR CENTER OF SHEET
CONVERGENZA DELLA QUADRETTATURA 0°45' (13½ MILS) PER IL CENTRO DELLA CARTA

1995 G-M ANGLE 1° (20 MILS)
1995 ANGOLO G-M 1° (20 MILS)

TO CONVERT A MAGNETIC AZIMUTH TO A GRID AZIMUTH ADD G-M ANGLE
PER CONVERTIRE UN AZIMUT MAGNETICO AD UNA QUADRETTATURA AZIMUTALE SOMMARE L'ANGOLO G-M

TO CONVERT A GRID AZIMUTH TO A MAGNETIC AZIMUTH SUBTRACT G-M ANGLE
PER CONVERTIRE UNA QUADRATTURA AZIMUTALE AD UN AZIMUT MAGNETICO SOTTRARRE L'ANGOLO G-M

BOUNDARIES
LIMITI

Boundary representation is not necessarily authoritative.
La rappresentazione dei limiti non è necessanamente autorevole.
Names and boundaries of administrative divisions in Bosnia and Herzegovina and in Croatia are not available.
I nomi ed i limiti delle divisioni amministrative in Bosnia ed Hercegovina ed in Croazia non sono disponibili.

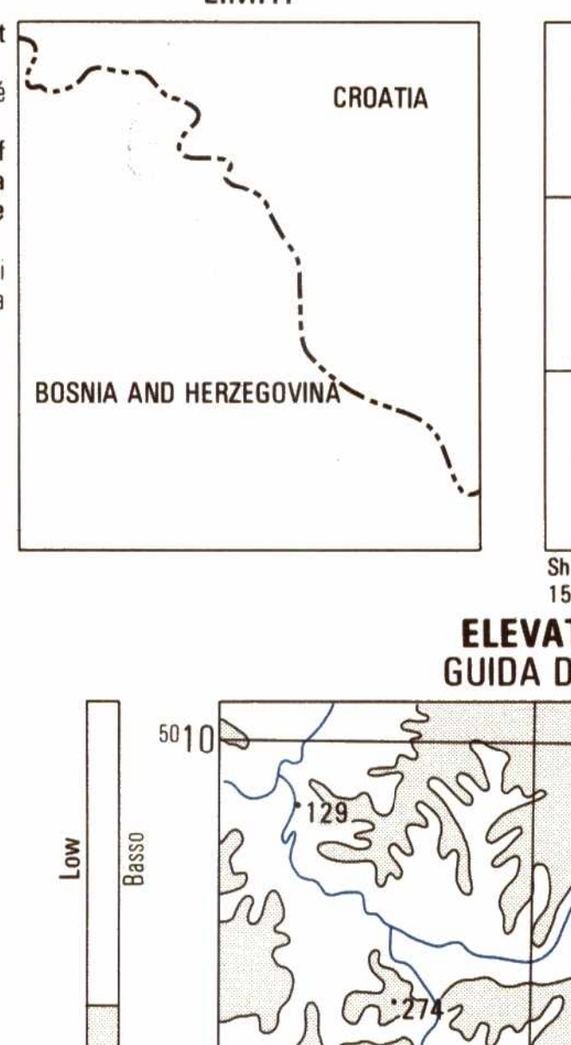

ADJOINING SHEETS
QUADRI ADIACENTI

2385 IV	2385 I	2485 IV
2385 III	2385 II	2485 III
2384 IV	2384 I	2484 IV

CROATIA — BOSNIA AND HERZEGOVINA

Sheet 2385 II falls within NL 33-8 and NL 33-9, 1501A, 1:250,000.

ELEVATION GUIDE
GUIDA DI ELEVAZIONE

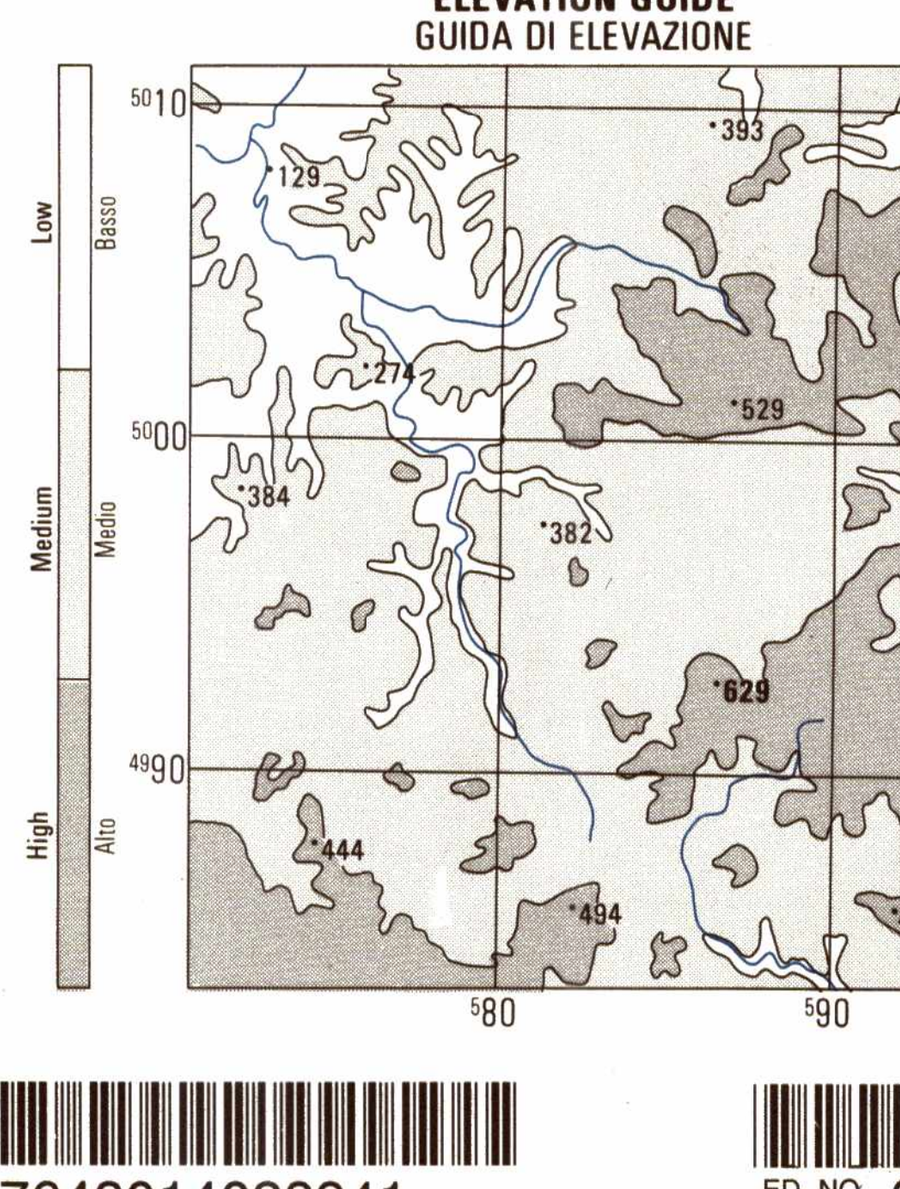

THIS MAP IS RED-LIGHT READABLE

DMA STOCK NO. M709X23852
WGS 84
NSN 7643014028941
ED. NO. 006