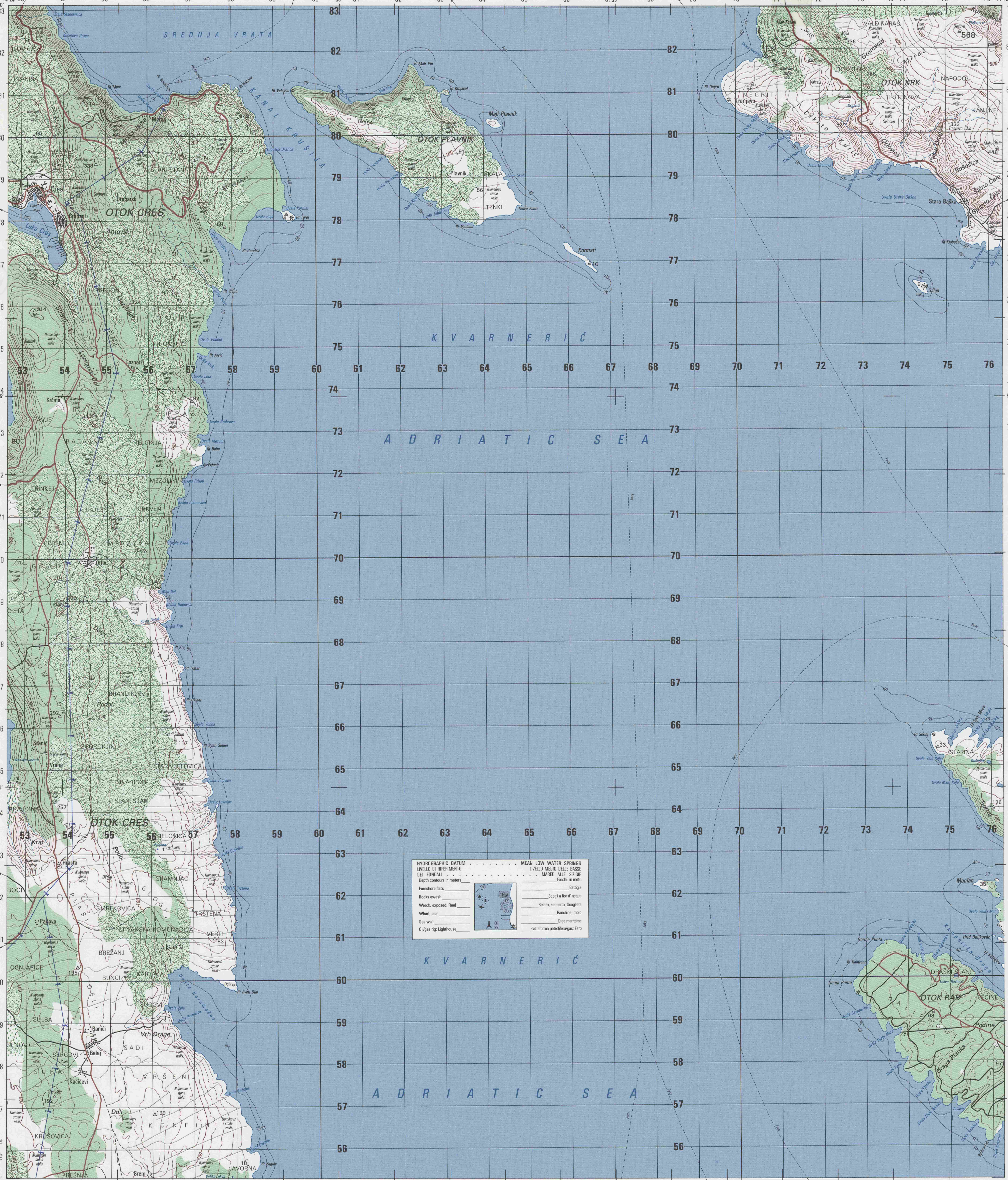


| | |
|---|---|
| HYDROGRAPHIC DATUM | MEAN LOW WATER SPRINGS |
| LIVELLO DI RIFERIMENTO DEI FONDALI | LIVELLO MEDIO DELLE BASSE MAREE ALLE SIZIGIE |
| Depth contours in meters | Fondali in metri |
| Foreshore flats | Battigia |
| Rocks awash | Scogli a fior d' acqua |
| Wreck, exposed; Reef | Relitto, scoperto; Scogliera |
| Wharf, pier | Banchina; molo |
| Sea wall | Diga marittima |
| Oil/gas rig; Lighthouse | Piattaforma petrolifera/gas; Faro |

CONVERSION GRAPH
DIGRAMMA DI CONVERSIONE
(1 meter = 3.28 feet)
Meters Feet

Prepared and published by the National Imagery and Mapping Agency

MAP INFORMATION AS OF 1993
INDICAZIONI CARTOGRAFICHE AGGIORNATE AL 1993

SCALE 1:50,000

Meters 1000 500 0 1 2 3 4 5 Kilometers
1 ½ 0 1 2 3 Statute Miles
1 ½ 0 1 2 3 Nautical Miles

## LEGEND
## SEGNI CONVENZIONALI

| LEGEND | SEGNI CONVENZIONALI |
|---|---|
| POPULATED PLACES | LUOGHI POPOLATI |
| Densely built-up areas | Luoghi densamente edificati |
| Sparsely to moderately built-up areas | Luoghi scarsamente a moderatamente edificati |
| ROADS | STRADE |
| All weather, hard surface | Superficie dura, agevole tutto l'anno |
| divided | corsie separate |
| two or more lanes wide | due o più corsie di larghezza |
| one lane wide | una corsia di larghezza |
| All weather, loose or light surface | Superficie allentata o leggera, agevole tutto l'anno |
| two or more lanes wide | due o più corsie di larghezza |
| one lane wide | una corsia di larghezza |
| Fair or dry weather, loose surface | Superficie allentata agevole in tempo secco |
| Track | Sentiero |
| Trail | Pista |
| Route markers: International; National; Secondary (E10) (55) (20) | Segnali stradali: Internazionale; Statale; Secondario |
| RAILROADS (Single Track / Binario Singolo; Multiple Track / Binario Multiplo) | FERROVIE |
| Normal gauge 1.44m (4'8 1/2") | Scartamento normale 1.44m (4'8 1/2") |
| Narrow gauge | Scartamento ridotto |
| BRIDGES | PONTI |
| Pedestrian; Standard | Pedonale; Standard |
| MISCELLANEOUS CULTURAL FEATURES | ALTRE CONFIGURAZIONI CULTURALI |
| Tunnel | Gallerie |
| Church; Mosque; Synagogue | Chiesa; Moschea; Sinagoga |
| Cemetery: Christian; Moslem; Hebrew | Cimitero: Cristiano; Mussulmano; Ebraico |
| Building; School; Hospital | Edificio; Scuola; Ospedale |
| Water mill; Tank; Well | Mulino ad acqua; Cisterna; Pozzo |
| Mine: Active; Abandoned | Miniera: In uso; Abbandonata |
| Heliport/Helipad; Chimney | Eliporto/elisuperficie; Ciminiera |
| Stone wall; Elevated tank | Muro di pietra; Cisterna sopraelevata |
| Cave; Power transformer station | Grotta; Centrale elettrica con trasformatore |
| Area name TROJA | Nome della zona |
| Destroyed building; Located object | Edificio distrutto; Oggetto situato |
| OBSTRUCTIONS (46m or higher) (Single / Isolato; Group / Raggruppamento) | OSTACOLI (46m o più) |
| Elevation of obstruction top above sea level (200) | Elevazione della cima dell' ostacolo sopra il livello del mare |
| Elevation of obstruction top above ground level ((100)) | Elevazione della cima dell' ostacolo sopra il livello del terreno |
| High tension power line; Radio tower | Linea elettrica ad alta tensione; Torre di radio |
| BOUNDARIES | LIMITI |
| International; Marker | Internazionale; Segnale de confine |
| First-order administrative division | Divisione amministrativa di prim' ordine |
| RELIEF | RILIEVO |
| Bluff, cliff, escarpment | Promontorio a picco, scogliera, scarpata |
| Depression | Depressione |
| Levee; Rock outcrop | Argine; Affioramento roccioso |
| DRAINAGE (Perennial / Perenne; Intermittent / Intermittente) | IDROGRAFIA |
| Streams | Corso d' acqua |
| Less than 25m wide | Meno di 25m di larghezza |
| Over 25m wide | Più di 25m di larghezza |
| Spring | Sorgente |
| Well | Pozzo |
| Dissipating stream | Corso d' acqua che si dissipa |
| Swamp | Palude |
| VEGETATION | VEGETAZIONE |
| Woodland | Boschi |
| Scrub; Scattered trees | Macchia, boscaglia; Alberi sparsi |
| Orchard; Vineyard | Frutteto; Vigneto |
| Row of trees | Linea d' alberi |
| SPOT ELEVATIONS | ELEVAZIONI DI POSTO |
| Highest; Normal ·922 ·595 | Massimo; Normale |
| Horizontal control point △701 | Punto di controllo orizzontale |

## NOTES
## NOTE

A ONE LANE ROAD IS FROM 2.5 TO LESS THAN 5.5 METERS (8 TO 18 FEET) WIDE.
FOR ROADS TWO OR MORE LANES WIDE A LANE IS CONSIDERED TO BE FROM 2.7 TO 4.1 METERS (9 TO 13 FEET) WIDE.
UNA STRADA AD UNA CORSIA VARIA IN LARGHEZZA DA 2,5 A MENO DI 5,5 METRI (DA 8 A 18 PIEDI). NEL CASO DI STRADE A DUE O PIÙ CORSIE, UNA CORSIA SI CONSIDERA CHE MISURI DAI 2,7 AI 4,1 METRI (DA 9 A 13 PIEDI) DI LARGHEZZA.
CAUTION: NOT ALL TELEPHONE AND ELECTRIC SERVICE LINES ARE SHOWN.
AVVERTENZA: NON SI MOSTRANO TUTTE LE LINEE TELEFONICHE ED ELETTRICHE.

## GLOSSARY / GLOSSARIO

| | | |
|---|---|---|
| Bok | side | sponda |
| Dol | valley, trough | valle, depressione |
| Draga | bay, cove | baia, cala |
| Dražica | valley | valle |
| Hrid | rock | roccia |
| Jama | pit, cave, hollow | fossa, grotta, buca |
| Jezero | lake | lago |
| Kanal | canal | canale |
| Lokva | pond | pozza |
| Luka | bay | baia |
| Otok | island | isola |
| Plićina | shoal | secca |
| Potok | stream | fiume |
| Punta | point, cape | punta, capo |
| Rt | cape, point | capo, punta |
| Slatina | marsh | palude |
| Stena | rock, ridge | roccia, cresta |
| Uvala | bay, cove | baia, cala |
| Vrata | strait, marine channel | stretto, canale marino |
| Zaliv | gulf, bay | golfo, baia |

## ELEVATIONS IN METERS
### CONTOUR INTERVAL 20 METERS

| | |
|---|---|
| ELLIPSOID | WORLD GEODETIC SYSTEM 1984 |
| GRID | 1000 METER UTM ZONE 33 |
| PROJECTION | TRANSVERSE MERCATOR |
| VERTICAL DATUM | MEAN SEA LEVEL |
| HORIZONTAL DATUM | WORLD GEODETIC SYSTEM 1984 |
| PRINTED BY | NIMA 03-97 |

COORDINATE CONVERSION WGS 84 TO ED 50
Grid: Add 72m.E.; Add 192m.N.
Geographic: Add 3.3″ Long.; Add 3.3″ Lat.

## ELEVAZIONI IN METRI
### EQUIDISTANZA FRA LE CURVE DI LIVELLO 20 METRI

| | |
|---|---|
| ELLISSOIDE | SISTEMA GEODETICO MONDIALE (WGS) 1984 |
| QUADRETTATURA | 1000 METRI UTM ZONA 33 |
| PROIEZIONE | TRASVERSA DI MERCATORE |
| PIANO DI RIFERIMENTO VERTICALE | LIVELLO MEDIO DEL MARE |
| PIANO DI RIFERIMENTO ORIZZONTALE | SISTEMA GEODETICO MONDIALE (WGS) 1984 |
| STAMPATO DA | NIMA 03-97 |

CONVERSIONE DELLE COORDINATE WGS 84 A ED 50
Quadrettatura: Sommare 72m verso Est; Sommare 192m verso Nord
Geografiche: Sommare 3,3″ di Longitudine; Sommare 3,3″ di Latitudine

SAMPLE 1,000 METER GRID SQUARE
ESEMPIO DI QUADRATO DI QUADRETTATURA DI 1.000 METRI
Sample point / Punto d' esempio
46 45 12 13

100,000 M. SQUARE IDENTIFICATION
IDENTIFICAZIONE DEL QUADRATO DI 100.000 M
VK

GRID ZONE DESIGNATION
DESIGNAZIONE DELLA ZONA DI QUADRETTATURA
33T

100 METER REFERENCE

1. Read large numbers labeling the VERTICAL grid line left of point and estimate tenths (100 meters) from grid line to point. 12 3
2. Read large numbers labeling the HORIZONTAL grid line below point and estimate tenths (100 meters) from grid line to point. 45 6

Example: 123456

WHEN REPORTING ACROSS A 100,000 METER LINE, PREFIX THE 100,000 METER SQUARE IDENTIFICATION IN WHICH THE POINT LIES.
Example: VK123456

WHEN REPORTING OUTSIDE THE GRID ZONE DESIGNATION AREA, PREFIX THE GRID ZONE DESIGNATION.
Example: 33TVK123456

RIFERIMENTO DI 100 M.

1. Leggere i numeri in carattere grosso che identificano la linea VERTICALE della quadrettatura a sinistra del punto e stimare i decimi (100 metri) dalla linea della quadrettatura al punto. 12 3
2. Leggere i numeri in carattere grosso che identificano la linea ORIZZONTALE della quadrettatura sotto il punto e stimare i decimi (100 metri) dalla linea della quadrettatura al punto. 45 6

Esempio: 123456

QUANDO IL RIFERIMENTO SUPERA UNA LINEA DI 100.000 METRI, OCCORRE PREMETTERE LA IDENTIFICAZIONE DEL QUADRATO DI 100.000 METRI IN CUI SI TROVA IL PUNTO.
Esempio: VK123456

QUANDO IL RIFERIMENTO È FUORI DELL' AREA DI DESIGNAZIONE DI ZONA DELLA QUADRETTATURA, OCCORRE PREMETTERE LA DESIGNAZIONE DI ZONA DELLA QUADRETTATURA.
Esempio: 33TVK123456

GRID CONVERGENCE
0°19′ (5½ MILS)
FOR CENTER OF SHEET

CONVERGENZA DELLA QUADRETTATURA
0°19′ (5½ MILS)
PER IL CENTRO DELLA CARTA




1995 G-M ANGLE 1½° (30 MILS)
1995 ANGOLO G-M 1½° (30 MILS)

TO CONVERT A GRID AZIMUTH TO A MAGNETIC AZIMUTH SUBTRACT G-M ANGLE
TO CONVERT A MAGNETIC AZIMUTH TO A GRID AZIMUTH ADD G-M ANGLE

PER CONVERTIRE UNA QUADRETTATURA AZIMUTALE AD UN AZIMUT MAGNETICO SOTTRARRE L'ANGOLO G-M
PER CONVERTIRE UN AZIMUT MAGNETICO AD UNA QUADRETTATURA AZIMUTALE SOMMARE L'ANGOLO G-M

## BOUNDARIES
LIMITI

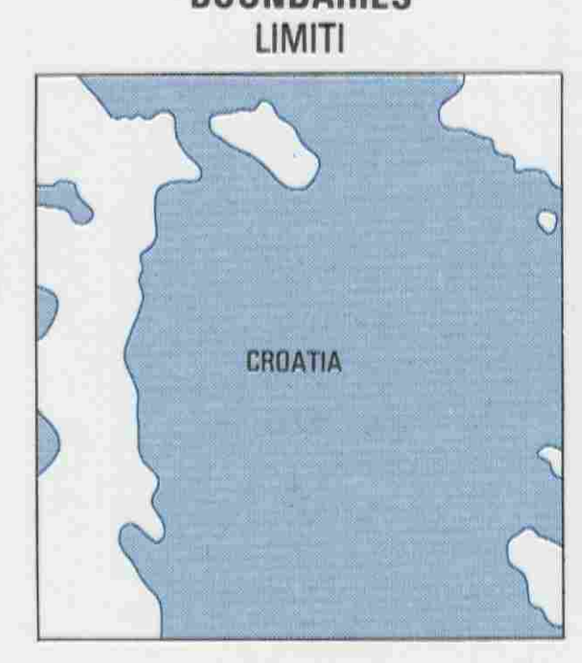


Boundary representation is not necessarily authoritative.
La rappresentazione dei limiti non é necessariamente autorevole.
Names and boundaries of administrative divisions in Croatia are not available.
I nomi ed i limiti delle divisioni amministrative in Croazia non sono disponibili.

## ADJOINING SHEETS
QUADRI ADIACENTI

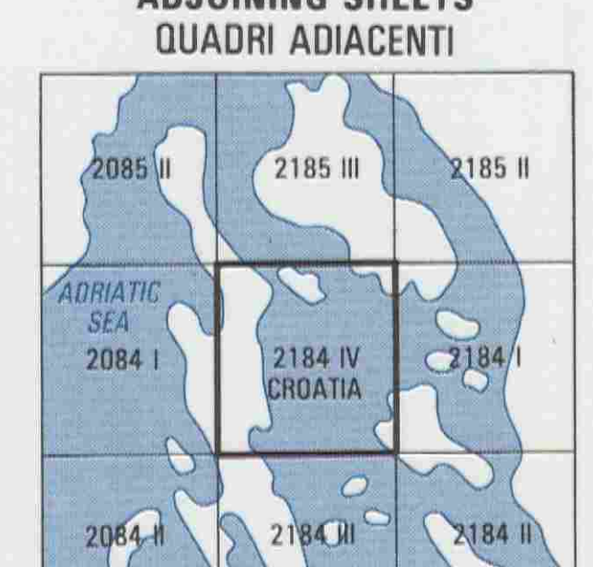


Sheet 2184 IV falls within NL 33-11, 1501A, 1:250,000

## SLOPE GUIDE
GUIDA DI PENDENZA

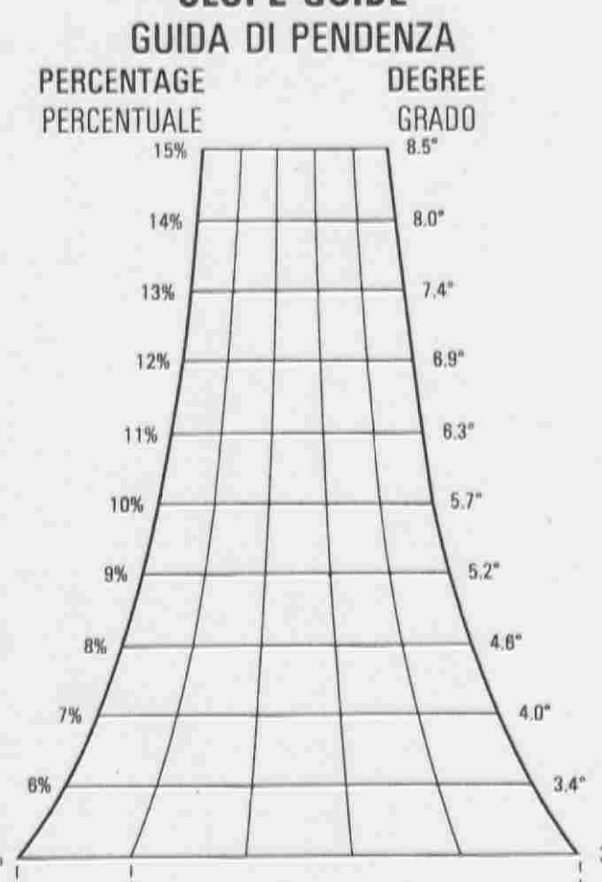


AB—HORIZONTAL DISTANCE BETWEEN CONTOURS
AB—DISTANZA ORIZZONTALE FRA LE CURVE
AC—HORIZONTAL DISTANCE BETWEEN INDEX CONTOURS
AC—DISTANZA ORIZZONTALE FRA LE CURVE D'INDICE

## ELEVATION GUIDE
GUIDA DI ELEVAZIONE

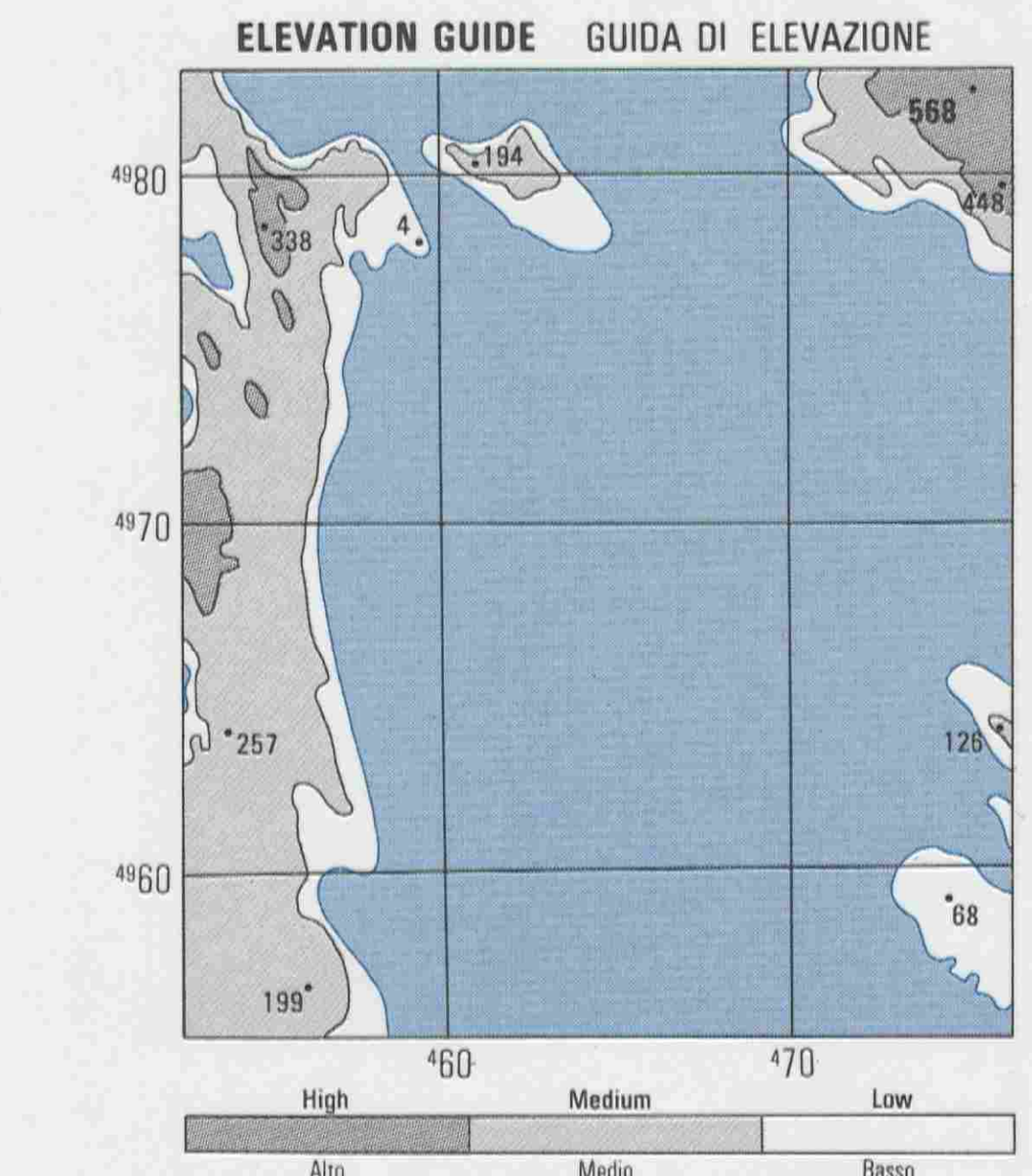


THIS MAP IS RED-LIGHT READABLE

USERS SHOULD REFER CORRECTIONS, ADDITIONS, AND COMMENTS TO THE NIMA CUSTOMER HELP DESK: 1-800-455-0899, COMMERCIAL 314-260-1236, DSN 490-1236, OR WRITE TO: DIRECTOR, NATIONAL IMAGERY AND MAPPING AGENCY, ATTN: CO, 8613 LEE HIGHWAY, FAIRFAX, VA 22031-2137

©COPYRIGHT 1997 BY THE UNITED STATES GOVERNMENT
NO COPYRIGHT CLAIMED UNDER TITLE 17 U.S.C.
©COPYRIGHT IL GOVERNO DEGLI STATI UNITI D'AMERICA 1997
NON SI RIVENDICANO DIRITTI D'AUTORE SOTTO IL TITOLO 17 U.S.C. (CODICE DEGLI STATI UNITI).



WGS 84 NIMA STOCK NO. M709X21844 NSN 7643014028886 ED. NO. 004