FORMER YUGOSLAVIA 1:50,000

WGS 84

PREMUDA

EDITION / EDIZIONE 3-NIMA SERIES / SERIE M709 SHEET / FOGLIO 2183 IV

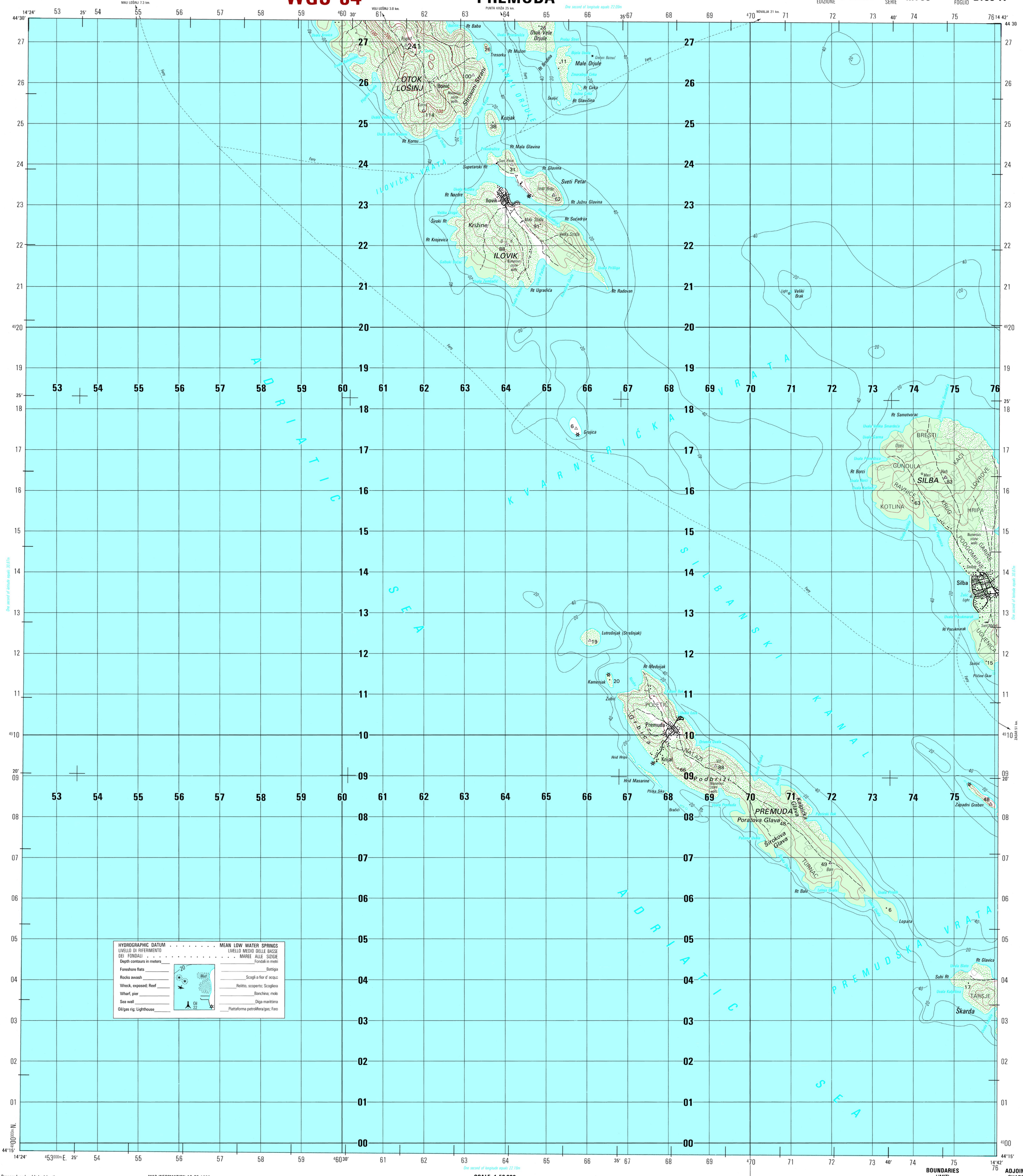

HYDROGRAPHIC DATUM . . . . . MEAN LOW WATER SPRINGS
LIVELLO DI RIFERIMENTO . . . . . LIVELLO MEDIO DELLE BASSE
DEI FONDALI . . . . . MAREE ALLE SIZIGIE

Depth contours in meters	Fondali in metri
Foreshore flats	Battigia
Rocks awash	Scogli a fior d' acqua
Wreck, exposed; Reef	Relitto, scoperto; Scogliera
Wharf, pier	Banchina; molo
Sea wall	Diga marittima
Oil/gas rig; Lighthouse	Piattaforma petrolifera/gas; Faro

Prepared and published by the
National Imagery and Mapping Agency

MAP INFORMATION AS OF 1992
INDICAZIONI CARTOGRAFICHE AGGIORNATE AL 1992

LEGEND

SEGNI CONVENZIONALI

POPULATED PLACES — LUOGHI POPOLATI
Densely built-up areas — Luoghi densamente edificati
Sparsely to moderately built-up areas — Luoghi scarsamente a moderatamente edificati

ROADS — STRADE
All weather, hard surface — Superficie dura, agevole tutto l'anno
divided — corsie separate
two or more lanes wide — due o più corsie di larghezza
one lane wide — una corsia di larghezza
All weather, loose or light surface — Superficie allentata o leggera, agevole tutto l'anno
two or more lanes wide — due o più corsie di larghezza
one lane wide — una corsia di larghezza
Fair or dry weather, loose surface — Superficie allentata agevole in tempo secco
Track — Sentiero
Trail — Pista
Route markers International, National, Secondary — Segnali stradali Internazionale, Statale, Secondario

RAILROADS — FERROVIE
Single Track / Binario Singolo; Multiple Track / Binario Multiplo
Normal gauge 1 44m (4'8 1/2") — Scartamento normale 1 44m (4'8 1/2")
Narrow gauge — Scartamento ridotto

BRIDGES — PONTI
Pedestrian, Standard — Pedonale, Standard

MISCELLANEOUS CULTURAL FEATURES — ALTRE CONFIGURAZIONI CULTURALI
Tunnel — Galleria
Church, Mosque, Synagogue, Cemetery — Chiesa, Moschea; Sinagoga, Cimitero Cristiano, Mussulmano; Hebrew — Ebraico
Building, School, Hospital — Edificio, Scuola; Ospedale
Water mill, Tank, Well — Mulino ad acqua, Cisterna; Pozzo
Mine Active, Abandoned — Miniera In uso, Abbandonata
Heliport/Helipad, Chimney — Eliporto/elisuperficie; Ciminiera
Stone wall, Elevated tank — Muro di pietra, Cisterna sopreleva
Cave, Power transformer station — Grotta, Centrale elettrica con trasformatore
Area name — TROJA — Nome della zona
Destroyed building, Located object — Edificio distrutto, Oggetto situato

OBSTRUCTIONS (46m or higher) — OSTACOLI (46m o più)
Single / Isolato; Group / Raggruppamento
Elevation of obstruction top above sea level — Elevazione della cima dell' ostacolo sopra il livello del mare
Elevation of obstruction top above ground level — Elevazione della cima dell' ostacolo sopra il livello del terreno
High tension power line, Radio tower — Linea elettrica ad alta tensione; Torre di radio

BOUNDARIES — LIMITI
International, Marker — Internazionale; Segnale de confine
First-order administrative division — Divisione amministrativa di prim' ordine

RELIEF — RILIEVO
Bluff, cliff, escarpment — Promontorio a picco, scogliera, scarpata
Depression — Depressione
Levee; Rock outcrop — Argine; Affioramento roccioso

DRAINAGE — IDROGRAFIA
Streams — Corso d' acqua
Less than 25m wide — Meno di 25m di larghezza
Over 25m wide — Più di 25m di larghezza
Spring — Sorgente
Well — Pozzo
Dissipating stream — Corso d' acqua che si dissipa
Swamp — Palude

VEGETATION — VEGETAZIONE
Woodland — Boschi
Scrub, Scattered trees — Macchia, boscaglia; Alberi sparsi
Orchard, Vineyard — Frutteto, Vignetto
Row of trees — Linea d' alberi

SPOT ELEVATIONS — ELEVAZIONI DI POSTO
Highest, Normal — Massimo; Normale
Horizontal control point — Punto di controllo orizzontale

NOTES
NOTE

A ONE LANE ROAD IS FROM 2.5 TO LESS THAN 5.5 METERS (8 TO 18 FEET) WIDE.
FOR ROADS TWO OR MORE LANES WIDE A LANE IS CONSIDERED TO BE FROM 2.7 TO 4.1 METERS (9 TO 13 FEET) WIDE.
UNA STRADA AD UNA CORSIA VARIA IN LARGHEZZA DA 2.5 A MENO DI 5.5 METRI (DA 8 A 18 PIEDI). NEL CASO DI STRADE A DUE O PIÙ CORSIE, UNA CORSIA SI CONSIDERA CHE MISURI DAI 2.7 AI 4.1 METRI (DA 9 A 13 PIEDI) DI LARGHEZZA.
CAUTION: NOT ALL TELEPHONE AND ELECTRIC SERVICE LINES ARE SHOWN.
AVVERTENZA: NON SI MOSTRANO TUTTE LE LINEE TELEFONICHE ED ELETTRICHE.

GLOSSARY — GLOSSARIO

Bato	swamp, marsh	palude
Bilo	hill	collina
Draga	valley, bay, cove	valle, baia, cala
Glava	hill	collina
Gribin	rock	roccia
Hrid	rock	roccia
Kanal	channel	canale
Luka	harbor	porto
Otok	island	isola
Plićina	shoals	secche
Prolaz	channel	canale
Rt	cape	capo
Uvala	bay, cove	baia, cala
Vrata	strait	stretto

SCALE 1:50,000

Meters 1000 500 0 1 2 3 4 5 Kilometers
1 ½ 0 1 2 3 Statute Miles
1 ½ 0 1 2 3 Nautical Miles

One second of longitude equals 22.19m

ELEVATIONS IN METERS
CONTOUR INTERVAL 20 METERS

ELLIPSOID	WORLD GEODETIC SYSTEM 1984
GRID	1000 METER UTM ZONE 33
PROJECTION	TRANSVERSE MERCATOR
VERTICAL DATUM	MEAN SEA LEVEL
HORIZONTAL DATUM	WORLD GEODETIC SYSTEM 1984
PRINTED BY	NIMA 03-97

COORDINATE CONVERSION WGS 84 TO ED 50
Grid: Add 72m.E.; Add 192m.N.
Geographic: Add 3.3" Long.; Add 3.3" Lat.

ELEVAZIONI IN METRI
EQUIDISTANZA FRA LE CURVE DI LIVELLO 20 METRI

ELLISSOIDE	SISTEMA GEODETICO MONDIALE (WGS) 1984
QUADRETTATURA	1000 METRI UTM ZONA 33
PROIEZIONE	TRASVERSA DI MERCATORE
PIANO DI RIFERIMENTO VERTICALE	LIVELLO MEDIO DEL MARE
PIANO DI RIFERIMENTO ORIZZONTALE	SISTEMA GEODETICO MONDIALE (WGS) 1984
STAMPATO DA	NIMA 03-97

CONVERSIONE DELLE COORDINATE WGS 84 A ED 50
Quadrettatura: Sommare 72m verso Est, Sommare 192m verso Nord
Geografiche: Sommare 3.3" di Longitudine; Sommare 3.3" di Latitudine

SAMPLE 1,000 METER GRID SQUARE
ESEMPIO DI QUADRATO DI QUADRETTATURA DI 1.000 METRI
Sample point / Punto d' esempio — 46, 45, 12, 13

100,000 M. SQUARE IDENTIFICATION
IDENTIFICAZIONE DEL QUADRATO DI 100.000 M
VK / VJ 49 00

GRID ZONE DESIGNATION
DESIGNAZIONE DELLA ZONA DI QUADRETTATURA
33T

100 METER REFERENCE
1. Read large numbers labeling the VERTICAL grid line left of point and estimate tenths (100 meters) from grid line to point. 12 3
2. Read large numbers labeling the HORIZONTAL grid line below point and estimate tenths (100 meters) from grid line to point. 45 6
Example: 123456

WHEN REPORTING ACROSS A 100,000 METER LINE, PREFIX THE 100,000 METER SQUARE IDENTIFICATION IN WHICH THE POINT LIES.
Example: VK123456

WHEN REPORTING OUTSIDE THE GRID ZONE DESIGNATION AREA, PREFIX THE GRID ZONE DESIGNATION.
Example: 33TVK123456

RIFERIMENTO DI 100 M
1. Leggere i numeri in carattere grosso che identificano la linea VERTICALE della quadrettatura a sinistra del punto e stimare i decimi (100 metri) dalla linea della quadrettatura al punto. 12 3
2. Leggere i numeri in carattere grosso che identificano la linea ORIZZONTALE della quadrettatura sotto il punto e stimare i decimi (100 metri) dalla linea della quadrettatura al punto. 45 6
Esempio: 123456

QUANDO IL RIFERIMENTO SUPERA UNA LINEA DI 100.000 METRI, OCCORRE PREMETTERE LA IDENTIFICAZIONE DEL QUADRATO DI 100.000 METRI IN CUI SI TROVA IL PUNTO.
Esempio: VK123456

QUANDO IL RIFERIMENTO È FUORI DELL' AREA DI DESIGNAZIONE DI ZONA DELLA QUADRETTATURA, OCCORRE PREMETTERE LA DESIGNAZIONE DI ZONA DELLA QUADRETTATURA.
Esempio: 33TVK123456

USERS SHOULD REFER CORRECTIONS, ADDITIONS, AND COMMENTS TO THE NGA ENTERPRISE SERVICE DESK: 1-800-455-0899; COMMERCIAL 301-227-9811; DSN 287-9811; UNCLASSIFIED EMAIL: ENTERPRISESERVICECENTER@NGA.MIL; SIPRNET: ESC@NSCN.NGA.SMIL.MIL; OR WRITE TO: DIRECTOR, NATIONAL GEOSPATIAL-INTELLIGENCE AGENCY, ATTN: ESC, MAIL STOP D-240, 4600 SANGAMORE ROAD, BETHESDA, MD 20816-5003.

©COPYRIGHT 1997 BY THE UNITED STATES GOVERNMENT
NO COPYRIGHT CLAIMED UNDER TITLE 17 U.S.C.

©COPYRIGHT IL GOVERNO DEGLI STATI UNITI D'AMERICA 1997
NON SI RIVENDICANO DIRITTI D'AUTORE SOTTO IL TITOLO 17 U.S.C. (CODICE DEGLI STATI UNITI).

GRID NORTH / NORD DI QUADRETTATURA
TRUE NORTH / NORD GEOGRAFICO
MAGNETIC NORTH / NORD MAGNETICO

GRID CONVERGENCE
0°19' (5½ MILS)
FOR CENTER OF SHEET
CONVERGENZA DELLA QUADRETTATURA
0°19' (5½ MILS)
PER IL CENTRO DELLA CARTA

1995 G-M ANGLE 1½° (30 MILS)
1995 ANGOLO G-M 1½° (30 MILS)

TO CONVERT A GRID AZIMUTH TO A MAGNETIC AZIMUTH SUBTRACT G-M ANGLE
TO CONVERT A MAGNETIC AZIMUTH TO A GRID AZIMUTH ADD G-M ANGLE

PER CONVERTIRE UNA QUADRETTATURA AZIMUTALE AD UN AZIMUT MAGNETICO SOTTRARRE L'ANGOLO G-M
PER CONVERTIRE UN AZIMUT MAGNETICO AD UNA QUADRETTATURA AZIMUTALE SOMMARE L'ANGOLO G-M

Boundary representation is not necessarily authoritative.
La rappresentazione dei limiti non é necessariamente autorevole.
Names and boundaries of administrative divisions in Croatia are not available.
I nomi ed i limiti delle divisioni amministrative in Croazia non sono disponibili.

SLOPE GUIDE
GUIDA DI PENDENZA

PERCENTAGE PERCENTUALE — DEGREE GRADO
AB—HORIZONTAL DISTANCE BETWEEN CONTOURS
AB—DISTANZA ORIZZONTALE FRA LE CURVE
AC—HORIZONTAL DISTANCE BETWEEN INDEX CONTOURS
AC—DISTANZA ORIZZONTALE FRA LE CURVE D'INDICE

THIS MAP IS RED-LIGHT READABLE

BOUNDARIES
LIMITI

ADJOINING SHEETS
QUADRI ADIACENTI

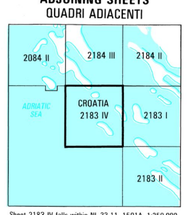

Sheet 2183 IV falls within NL 33-11, 1501A, 1:250,000.

ELEVATION GUIDE
GUIDA DI ELEVAZIONE

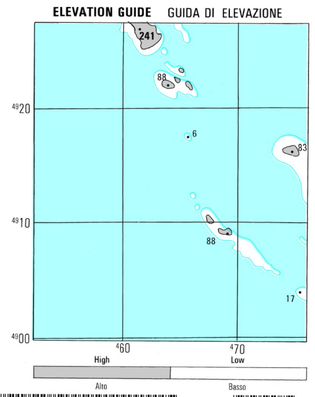

NSN 7643014028882
NGA Ref No. M709X21834
ED. NO. 003

PREMUDA, CROATIA 2183 IV M709 EDITION 3-NIMA

WGS 84