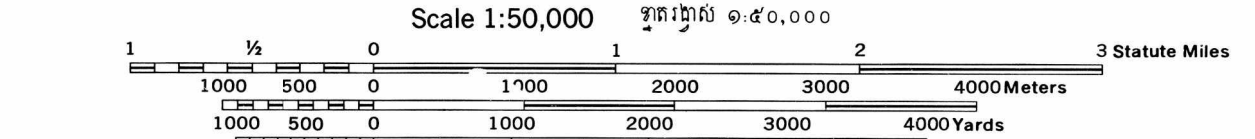


Prepared and published by the Defense Mapping Agency, Topographic Center, Washington, D.C.

LEGEND - រូបវិស័យ

Legend table with symbols for roads, railroads, water features, and other geographical elements.

THIS MAP IS RED-LIGHT READABLE



CONTOUR INTERVAL 10 METERS

SPHEROID: ... EVEREST GRID: 1,000 METER UTM: ZONE 48 (BLACK NUMBERED LINES) PROJECTION: ... TRANSVERSE MERCATOR VERTICAL DATUM: ... MEAN SEA LEVEL AT HA TIEN HORIZONTAL DATUM: ... INDIAN DATUM 1960

USERS SHOULD REFER TO CORRECTIONS, ADDITIONS, AND COMMENTS TO THE NIMA OPERATIONAL HELP DESK...

THE DELINEATION OF INTERNAL ADMINISTRATIVE BOUNDARIES IS APPROXIMATE

GLOSSARY - រូបវិស័យ

Glossary table listing geographical features in Khmer and English.

មូលដ្ឋានលើភ្នំភ្នំកំពង់ឆ្នាំង ជ្រុងក្រុងកំពង់ឆ្នាំង មានកំពស់ពី ១០ ទៅ ៧៧ ម៉ែត្រ

ក្រុងកំពង់ឆ្នាំង មានលក្ខណៈជា ទីក្រុង មួយ

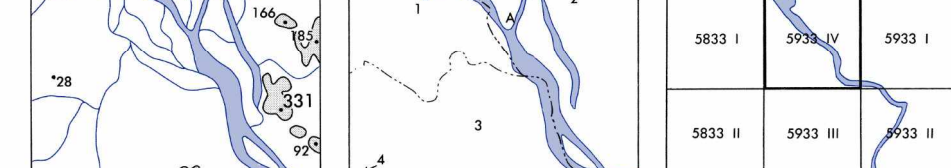
ក្រុងកំពង់ឆ្នាំង មានលក្ខណៈជា ទីក្រុង មួយ

ក្រុងកំពង់ឆ្នាំង មានលក្ខណៈជា ទីក្រុង មួយ

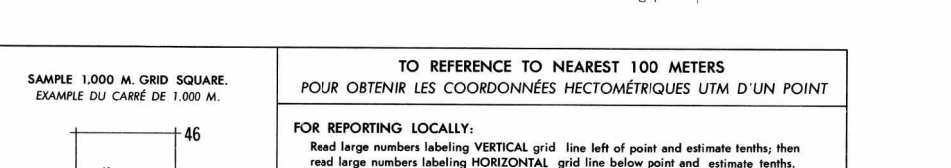
ក្រុងកំពង់ឆ្នាំង មានលក្ខណៈជា ទីក្រុង មួយ

ក្រុងកំពង់ឆ្នាំង មានលក្ខណៈជា ទីក្រុង មួយ

ELEVATION GUIDE and ADJOINING SHEETS tables.



TO REFERENCE TO NEAREST 100 METERS FOR OBTAINING THE COORDINATES HECTOMETRIC UTM D'UN POINT



FOR REPORTING BEYOND 100,000 METERS

FOR REPORTING BEYOND 100,000 METERS