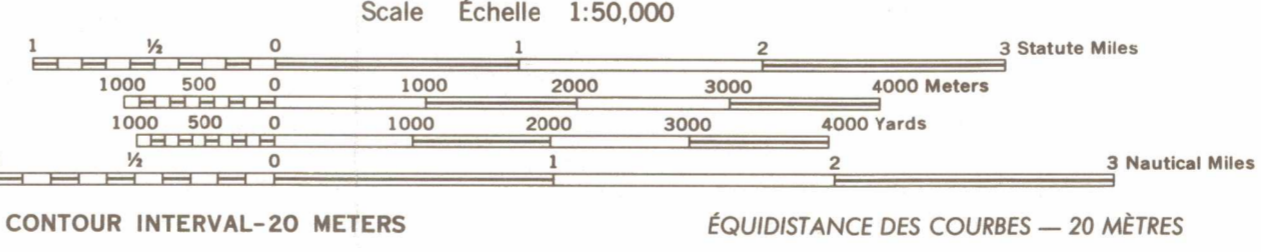


LEGEND—LÉGENDE— ບັນຍັດ
 MAP INFORMATION AS OF 1965
 RELEVEMENTS CARTOGRAPHIQUES 1965
 On this map a LANE is considered as being a minimum of 2.4m (8 feet) in width
 La largeur d'une VOIE sur cette carte est au minimum de 2,4 mètres (8 pieds)
 ມາດຕະຖານ ມາດຕະຖານ ມາດຕະຖານ

- | | |
|---|--|
| <p>ROADS—ROUTES— ບັນຍັດ
 All weather: Unusable in toute saison
 hard surface, two or more lanes wide
 revêtement dur, 2 voies ou plus
 Ban pasasay ມາດຕະຖານ ມາດຕະຖານ
 loose or light surface, two or more lanes wide
 surface meuble ou revêtement mince, 2 voies ou plus
 ມາດຕະຖານ ມາດຕະຖານ ມາດຕະຖານ
 hard surface, one lane wide
 revêtement dur, 1 voie, Numéro de route
 ມາດຕະຖານ ມາດຕະຖານ
 loose or light surface, one lane wide
 surface meuble ou revêtement mince, 1 voie
 ມາດຕະຖານ ມາດຕະຖານ ມາດຕະຖານ
 Fair or dry weather, loose surface
 Utilisable par temps sec, surface meuble
 ມາດຕະຖານ ມາດຕະຖານ
 Cart track
 Chemin d'exploitation
 ມາດຕະຖານ ມາດຕະຖານ
 Footpath, trail
 Sentier, piste
 ມາດຕະຖານ ມາດຕະຖານ
 Spot elevation in meters: Checked, Unchecked
 Point de cote en mètres, Contrôlé, Non contrôlé
 ມາດຕະຖານ ມາດຕະຖານ ມາດຕະຖານ
 Horizontal control point: Bench mark
 Point géométrique, Repère de nivellement
 ມາດຕະຖານ ມາດຕະຖານ
 Temple: Stupa, Christian church, School
 Temple: Thai, Église chrétienne, École
 ມາດຕະຖານ ມາດຕະຖານ ມາດຕະຖານ
 Khouang office: Bureau of Khouang office
 Bureau de Khouang, Bureau de Muang ou de Kong
 ມາດຕະຖານ ມາດຕະຖານ ມາດຕະຖານ
 Airfield: All weather, Seasonal
 Terrain d'avion, Utilisable en toute
 saison, Utilisable par temps sec
 ມາດຕະຖານ ມາດຕະຖານ</p> | <p> Built-up area
 Agglomération
 ມາດຕະຖານ
 Village
 Village
 ມາດຕະຖານ
 International boundary
 Limite d'Etat
 ມາດຕະຖານ
 Khouang boundary
 Limite de Khouang
 ມາດຕະຖານ
 Muang or Kong boundary
 Limite de Muang ou de Kong
 ມາດຕະຖານ
 Bridge
 Pont
 ມາດຕະຖານ
 Footbridge
 Passerelle
 ມາດຕະຖານ
 Ferry
 Ferry
 ມາດຕະຖານ
 Land subject to inundation
 Surface inondable
 ມາດຕະຖານ
 Marsh or swamp; Ricefields
 Marais ou marécage; Rizières
 ມາດຕະຖານ
 Brushwood; Bamboo
 Broussaille; Bambou
 ມາດຕະຖານ
 Forest: Forest
 Forêt: Forêt
 ມາດຕະຖານ
 Closed canopy
 Cône de feuillage dense
 ມາດຕະຖານ
 Open canopy
 Cône de feuillage clair
 ມາດຕະຖານ
 Levee; Wall
 Levée de terre; Mur
 ມາດຕະຖານ
 Cemetery
 Cimetière
 ມາດຕະຖານ
 Well; Spring
 Puits; Source
 ມາດຕະຖານ
 Plantation
 Plantation
 ມາດຕະຖານ
 Masonry dam; Earthen dam
 Barrage en maçonnerie; Barrage en terre
 ມາດຕະຖານ
 Sand
 Sable
 ມາດຕະຖານ
 Lake or pond; Perennial; Intermittent
 Lac ou étang; Permanent; Périodique
 ມາດຕະຖານ
 Dam
 Barrage
 ມາດຕະຖານ
 Plantation
 Plantation
 ມາດຕະຖານ
 Land subject to inundation
 Surface inondable
 ມາດຕະຖານ
 Marsh or swamp; Ricefields
 Marais ou marécage; Rizières
 ມາດຕະຖານ
 Brushwood; Bamboo
 Broussaille; Bambou
 ມາດຕະຖານ
 Forest: Forest
 Forêt: Forêt
 ມາດຕະຖານ
 Closed canopy
 Cône de feuillage dense
 ມາດຕະຖານ
 Open canopy
 Cône de feuillage clair
 ມາດຕະຖານ</p> |
|---|--|



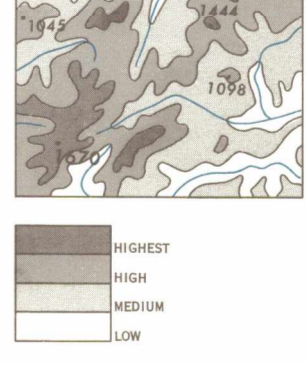
CONTOUR INTERVAL—20 METERS
 ÉQUIDISTANCE DES COURBES — 20 MÈTRES

SPHEROID Everest
GRID U.T.M. MAJOR ZONE 48 (BLACK NUMBERED LINES)
TRANSVERSE MERCATOR
PROJECTION Transverse Mercator
VERTICAL DATUM Centesimal values shown in brown
HORIZONTAL DATUM Approximate sea level
INDIAN DATUM 1960

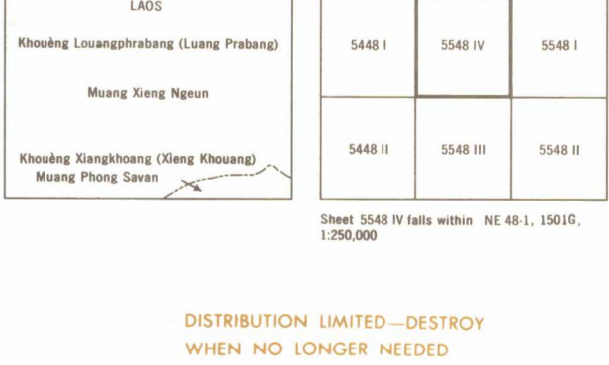
PREPARED BY U.S. Army, 1966
PRINTED BY U.S. Army, 1966

GLOSSARY — GLOSSAIRE
 Ban (Houng, Houay) settlement
 Houay stream
 Nam course of water
 P. (Pha, Phanom, Phou) mountain
 Phou mountain

ELEVATION GUIDE
 GUIDE D'ÉLEVATION



BOUNDARIES
 FRONTIÈRES



ADJOINING SHEETS
 FEUILLES ADJACENTES

TH	TH	TH
TG	TG	TG