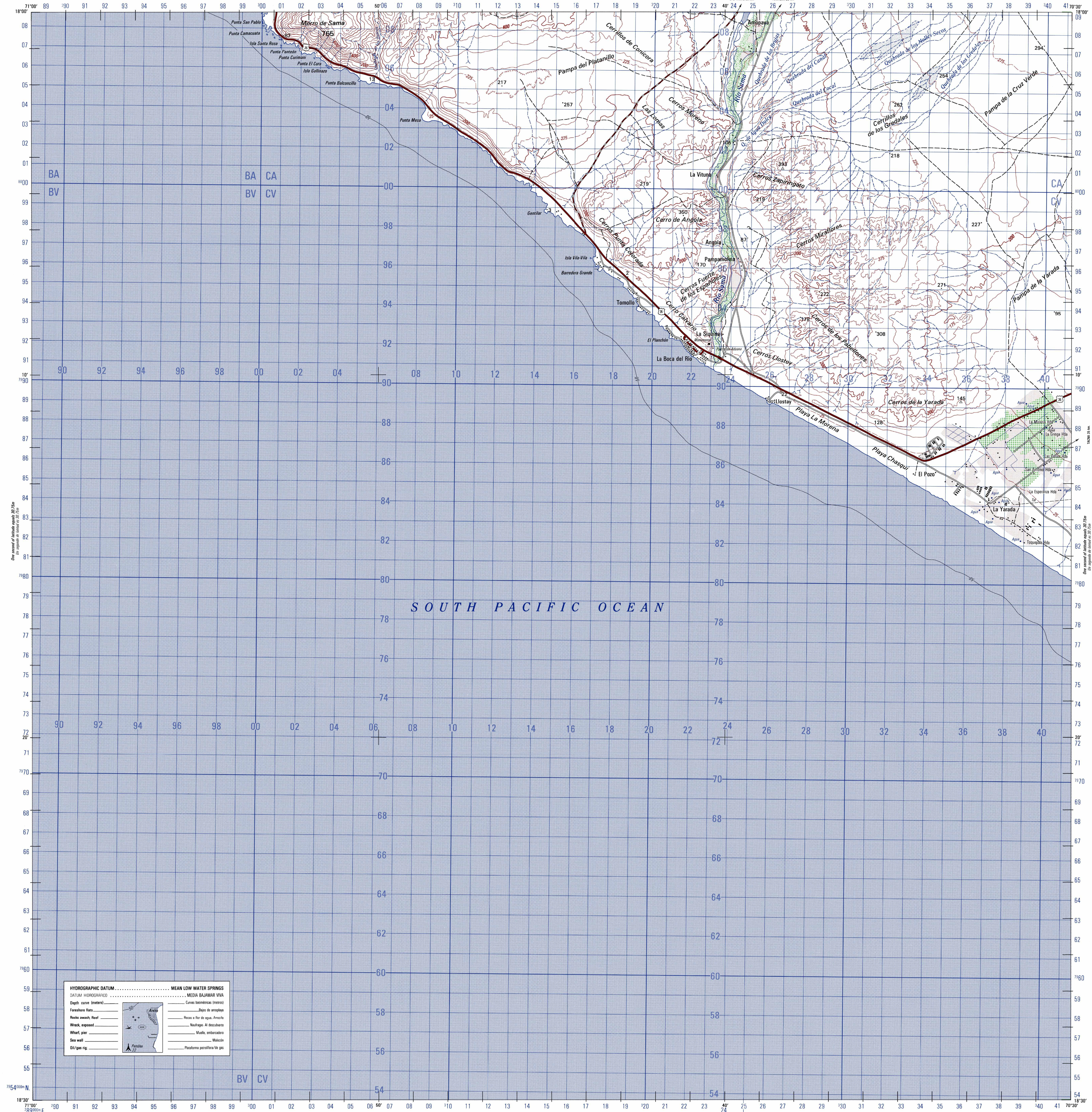




One second of longitude equals 29.47m
Un segundo de longitud es 29.47m



SOUTH PACIFIC OCEAN




HYDROGRAPHIC DATUM

Depth (over bottom)	Profundidad (sobre fondo)
Fathoms	Varas
Feet	Pies
Meters	Metros
Sea level	Nivel del mar
Low water	Baja marea
High water	Marea alta

MEAN LOW WATER SPRINGS

Coastal	Costero
Open	Abierta
Protected	Protegida
Artificial	Artificial
Natural	Natural

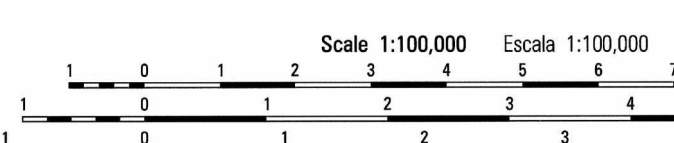


LEGEND

POPULATED PLACES	POBLACIONES
Densely built-up areas	Zonas edificadas de alta densidad
Sparingly or moderately built-up areas	Zonas edificadas de densidad moderada
ROADS	CAMINOS
All weather, hard surface	Superficie dura, transitable todo el año
Two or more lanes wide	Dois o más vías
One lane wide	Una vía
All weather, loose surface	Superficie suelta, transitable todo el año
Two or more lanes wide	Dois o más vías
One lane wide	Una vía
RAILROADS	FERROCARRILES
Normal gauge	Entrencho normal
Narrow gauge	Entrencho estrecho
Stations, terminals	Estación, Plataforma
BOUNDARIES	LIMITES
International	Internacional
First-order administrative division	División administrativa de primera clase
MISCELLANEOUS CULTURAL FEATURES	RASGOS CULTURALES MISCELÁNEOS
Horizontal control point	Punto de control horizontal
Building	Edificio
School	Escuela
Hospital	Hospital
Cemetery	Cementerio
Native Hut	Cabaña
Tank	Tanque
Minor Active Abandoned	Menor Activo Abandonado
Dam	Represa
Level	Plano
Border	Fractura
Spot elevation	Cota

SIGNOS CONVENCIONALES

AERONAUTICAL DATA	DATOS AERONAUTICOS
High tension power transmission line	Línea transmisión de alta tensión
Telephone or Telegraph line	Línea de teléfono o telegrafo
Airfield runway	Pista de aterrizaje
800m. or more	800 metros o más
Less than 800m.	Menos de 800 metros
Drainage	DRENAJE
Streams	Ríos
Less than 50m. wide	Menos de 50 metros de ancho
50m. wide or more	50 metros de ancho o más
Ditches	Canales
Perennial	Permanente
Intermittent	Intermitente
Salt lake	Lago salado
Salt lake, land subject to natural inundation	Lago salado, terreno sujeto a inundación natural
Disappearing stream	Correntón que desaparece
Swamp	Marisma
Swamp, Rice	Marisma, Arrozal
MISCELLANEOUS RELIEF	RELIEVO MISCELÁNEO
Escarpment, Depression	Acarazado, Depresión
Sand	arena
Gravel, Discoloured surface	Grava, Superficie descolorida
VEGETATION	VEGETACION
Scattered trees	Árboles esparcidos
Orchard, Cultivated land	Huerto, Terreno cultivado
Woodland	Bosque



ELEVATIONS IN METERS

CONTOUR INTERVAL 50 METERS	SUPLEMENTARIAS 25 METERS
EQUIDISTANCIA DE LAS CURVAS DE NIVEL 50 METROS	CURVAS SUPLEMENTARIAS 25 METROS

NOTES

A LANE ON THIS MAP IS CONSIDERED TO BE AT LEAST 2.5 METERS (8 FEET) WIDE.

SE CONSIDERA QUE UNA VÍA TENGA AL MENOS 2.5 METROS (8 PIES) DE LARGO.

ROAD CLASSIFICATION SHOULD BE REFERRED TO WITH CAUTION.

REFERIRSE CON CAUTELA A LA CLASIFICACION DE CAMINOS.

CAUTION: NOT ALL TELEPHONE AND ELECTRIC SERVICE LINES ARE SHOWN.

PRECAUCION: NO SE MUESTRAN TODAS LAS LINEAS TELEFONICAS O TODAS LAS LINEAS DE SERVICIO ELECTRICO.

CONVERSION TABLES

WORLD GEODESIC SYSTEM 1984

TRANSVERSE MERCATOR

MEAN SEA LEVEL

WORLD GEODESIC SYSTEM 1984

CONVERSION DE COORDENADAS WGS 84 A PAD 54

CONVERSION DE COORDENADAS WGS 84 A PAD 54

GLOSSARY

Agua	Water
Cerro	Hill
Cañón	Canyon
Carretera	Road
Camino	Trail
Estación	Station
Mar	Sea
Playa	Beach
Playa Chasqui	Beach
Playa La Morena	Beach
Playa Vista	Beach
Playa Vista Grande	Beach
Playa Vista Pequeña	Beach
Playa Vista Grande y Pequeña	Beach
Playa Vista Grande y Pequeña y Vista Pequeña	Beach
Playa Vista Grande y Pequeña y Vista Grande	Beach
Playa Vista Grande y Pequeña y Vista Grande y Pequeña	Beach

