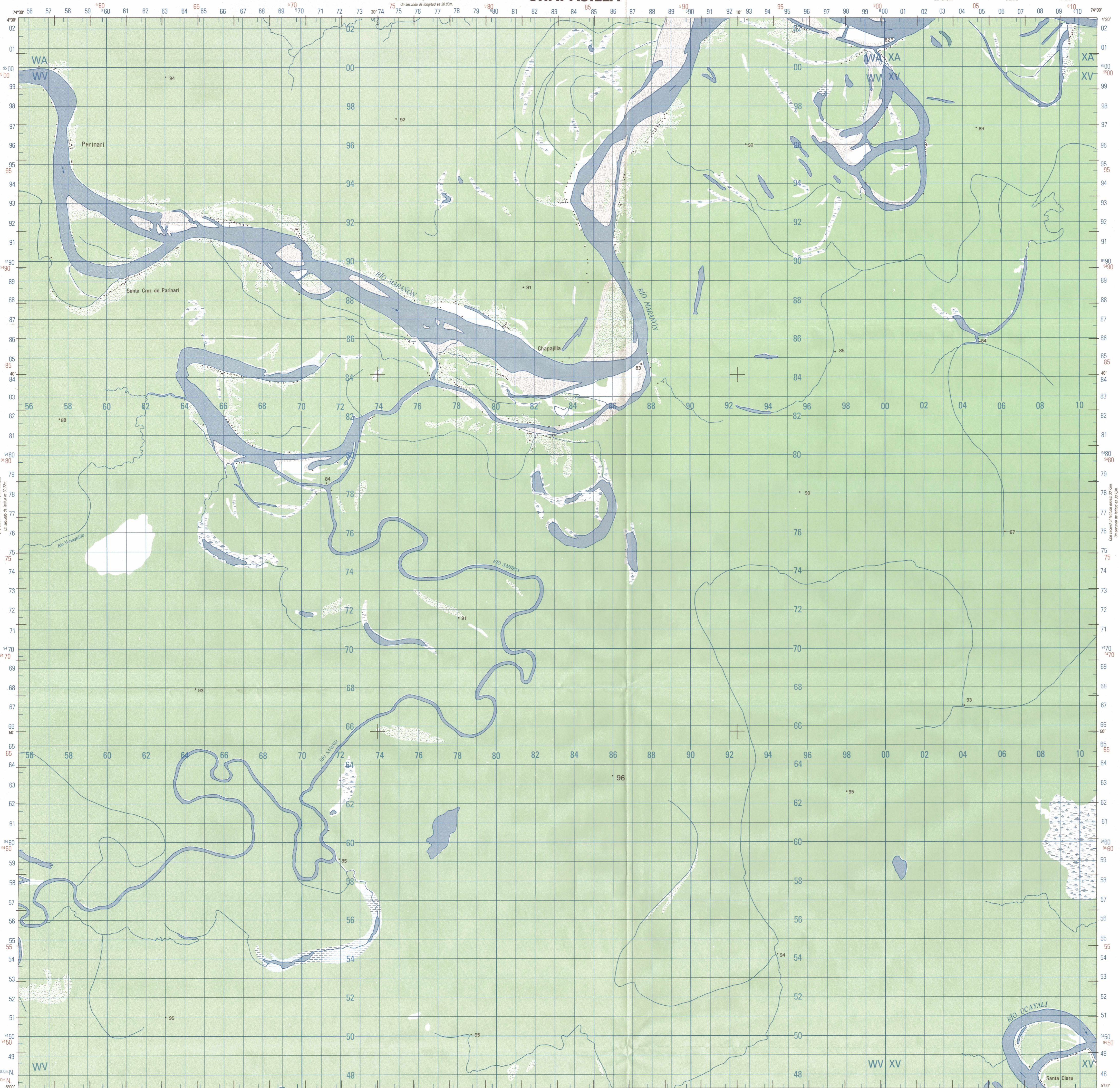




CONVERSION GRAPH
GRÁFICA DE CONVERSIÓN
(1 meter = 3.28 feet)
(1 metro = 3.28 pies)



GLOSSARY GLOSARIO
Departamento first-order administrative division
Rio stream

COMPILATION DIAGRAM
DIAGRAMA DE COMPILACIÓN



LEGENDA
LUGARES POBLADOS
Zonas edificadas de alta densidad
Zonas edificadas de densidad moderada
Zonas edificadas de baja densidad

NOTES
NOTAS
THE WIDTH OF A LANE ON THIS MAP IS CONSIDERED TO BE AT LEAST 2.5 METERS, 8 FEET WIDE.
UNA VÍA EN ESTE MAPA SE CONSIDERA CON UN ANCHO DE 2.5 METROS (8 PIES) DE ANCHO.

ELEVATIONS IN METERS
ELEVACIONES EN METROS
THE TERRAIN ON THIS MAP IS BETWEEN 60 AND 100 METERS ABOVE MEAN SEA LEVEL.
EL TERRENO EN ESTA MAPA ES ENTRE 60 Y 100 METROS SOBRE EL NIVEL MEDIO DEL MAR.

BOUNDARIES
LÍMITES
ADJOINING SHEETS
HOJAS ADYACENTES
ELEVATION GUIDE
GUÍA DE ELEVACIÓN

Scale 1:100,000
Escala 1:100,000
Meters 1 0 1 2 3 4 5 6 7 8 9 10 Kilometers
Stature Miles 7
Nautical Miles 6