



COMPILATION DIAGRAM (DIAGRAMA DE COMPILACIÓN)



BOUNDARIES (LÍMITES)



ADJOINING SHEETS (HOJAS ADYACENTES)

Table with 3 columns and 3 rows showing adjacent sheet numbers: 3640, 3740, 3840; 3639, 3739, 3839; 3638, 3738, 3838.

Prepared and published by the Defense Mapping Agency Hydrographic/Topographic Center, Bethesda, MD

Preparado y publicado por the Defense Mapping Agency Hydrographic/Topographic Center, Bethesda, MD

- LEGENDE (Legend) listing symbols for populated places, roads, railroads, boundaries, and miscellaneous cultural features.

- LEYENDA (Legend) listing symbols for populated places, roads, railroads, boundaries, and miscellaneous cultural features in Spanish.

NOTES (NOTAS) providing additional information and cautions regarding the map's use and data.

CAUTION: NOT ALL TELEPHONE AND ELECTRICAL SERVICE LINES ARE SHOWN. (ADVERTENCIA: NO SE MUESTRAN TODAS LAS LÍNEAS DE SERVICIO TELEFÓNICO Y TODAS LAS LÍNEAS DE SERVICIO ELÉCTRICO.)

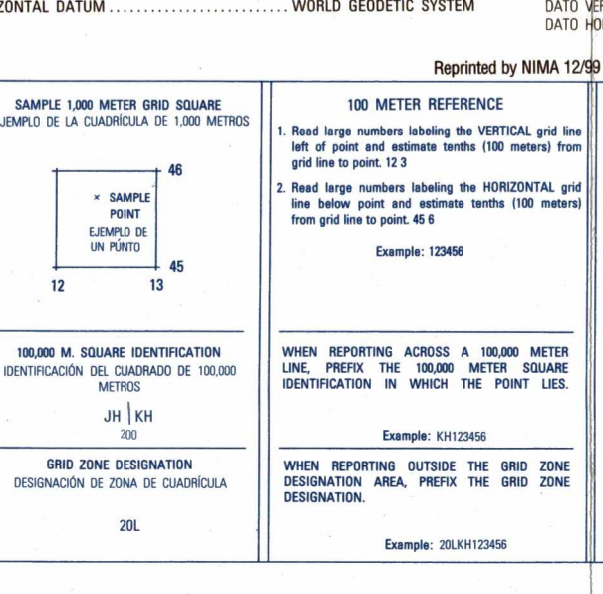
THE WIDTH OF A LANE ON THIS MAP IS CONSIDERED TO BE AT LEAST 1.5 METERS IN FEET WIDE. (EL ANCHO DE UNA VÍA EN ESTE MAPA SE CONSIDERA CON UN MÍNIMO DE 1.5 METROS EN PIES DE ANCHO.)

IN BUILT-UP AREAS ONLY THROUGH ROUTES ARE CLASSIFIED. (EN ÁREAS DESARROLLADAS SOLAMENTE SE CLASIFICAN LAS RUTAS TROPICADAS.)

GLOSSARY (GLOSARIO) listing terms and their definitions in both English and Spanish.

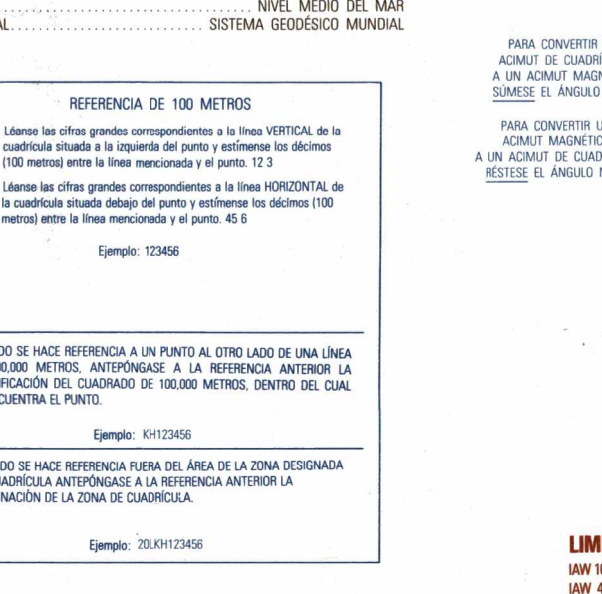
ELEVATIONS IN METERS (ELEVACIONES EN METROS) and CONTOUR INTERVAL 40 METERS (INTERVALO DE CURVAS 40 METROS).

GRID (CUADRICULA) information including UTM coordinates and datum details.



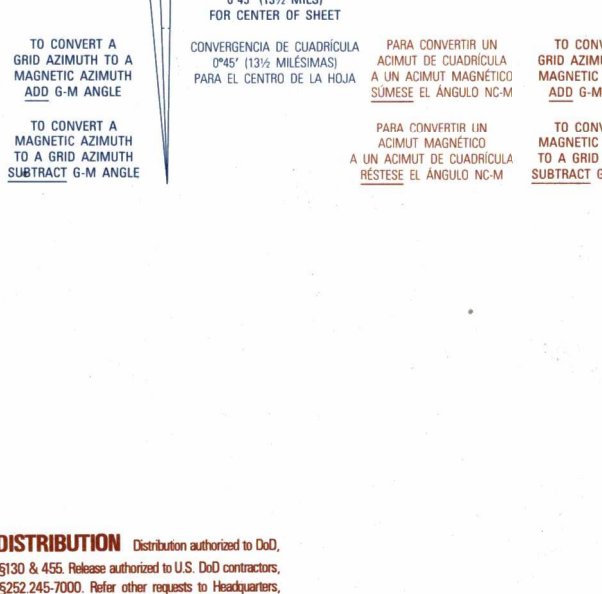
100 METER REFERENCE (REFERENCIA DE 100 METROS) and 100 METER SQUARE IDENTIFICATION (IDENTIFICACIÓN DEL CUADRO DE 100 METROS).

100 METER SQUARE IDENTIFICATION (IDENTIFICACIÓN DEL CUADRO DE 100 METROS) and GRID ZONE DESIGNATION (DESIGNACIÓN DE ZONA DE CUADRICULA).



GRID CONVERGENCE (CONVERGENCIA DE CUADRICULA) and GRID CONVERSION (CONVERSIÓN DE CUADRICULA).

GRID CONVERGENCE (CONVERGENCIA DE CUADRICULA) and GRID CONVERSION (CONVERSIÓN DE CUADRICULA).



ELEVATION GUIDE (GUÍA DE ELEVACIÓN) and ELEVATION GUIDE (GUÍA DE ELEVACIÓN).

ELEVATION GUIDE (GUÍA DE ELEVACIÓN) and ELEVATION GUIDE (GUÍA DE ELEVACIÓN).

