

LEGENDA
SIGNOS CONVENCIONALES

On this map a line is considered as being a minimum of 2.5 meters in width
En este mapa se considera que una línea tiene un ancho mínimo de 2.5 metros

ROADS	CAMINOS
All weather	Transitable todo el año
Hard surface, two or more lanes wide	Asfalto sólido, dos o más vías
Loose or light surface	Revestimiento suelto o ligero, dos o más vías
Two or more lanes wide	Asfalto sólido, una vía
Hard surface, one lane wide	Revestimiento suelto o ligero, una vía
Loose or light surface, one lane wide	Revestimiento suelto
Fair or dry weather	Transitable en tiempo bueno o seco, revestimiento suelto
Loose surface	Revestimiento suelto
Cart track	Rodera
Footpath, trail	Vereda, senda
Bridge for vehicles	Puente para vehículos
Route markers: Departmental	Señales de ruta: Departamental
Central American; National	Centroamericana; Nacional
RAILROADS	FERROCARRILES
Normal gauge, single track	Vía normal (sencillo)
Narrow gauge, single track	Vía estrecha (sencillo)
Built-up area	Área urbanizada o construida
BOUNDARIES	LÍMITES
International; Boundary marker	Internacional; Mojmón limitrofe
Primary administrative	Departamental
Secondary administrative	Municipal
Power transmission line; Fence	Línea transmisora de energía; Cerco
Area name	Nombre de área o paraje
Building; Structure; Church; School; Mine	Casa, rancho; Iglesia; Escuela; Mina
Windmill; windpump; Water mill	Molino de viento; bomba de viento; Molino de agua
Tank; Landmark object	Tanque; Punto conspicuo
Horizontal control point	Punto de control horizontal
Bench mark	Manejo de control horizontal
Spot elevations in meters	Elevaciones en metros
Checked; Unchecked	Comprobadas; No comprobadas
Sand; Distorted surface	Arena; Superficie deformada
Woods; brushwood; Scrub	Bosque, monte alto; Matorral; monte bajo
Orchard or plantation; Tropical grass	Huerto o plantación; Hierba tropical
Mangrove; Nipa	Manglar; Nipa
Rice; Salt evaporator	Arrozal; Salina
Land subject to inundation	Terreno sujeto a inundación
Dry stream or wash	Rio seco o aluvión
Wells; Springs; Intermittent stream	Pozo; Manantial; Rio intermitente
Intermittent lake	Lago o charco intermitente
Marsh or swamp; Dam	Ciénaga o pantano; Represa
Large rapids; Large falls	Rápidos grandes; Cascadas grandes
Rapids; Falls; Dam	Rápidos; Cascadas; Muelle
Exposed wreck	Nafragio al descubierto
Sunken wreck; Anchorage	Nafragio sumergido; Anclaje
Sunken rock	Roca sumergida
Rock, uncovering or awash	Roca al descubierto o a flor de agua
Limit of danger	Peligro submarino de riesgo general
Soundings in fathoms	Sondeos en fathoms
Foreshore flat	Bajo de antepalaya
Reef; Light; lighthouse	Arrecife; Luz; Faro
Depth curves in fathoms	Curvas de profundidad en fathoms

GLOSARIO — GLOSSARY

Alineamiento aproximado	approximate alignment
Bahía	bay
Cementerio	cemetery
Cerro	mountain
Fincas	farms
Gramma	grass
Hacienda	ranch
Lagunas	lagoons
Navegable con embarcaciones de calado mediano	navigable by medium-draft boats
Pista de Aterrizaje	air strip
Punta	point
Rio	stream
Vado	ford

Prepared by the Army Map Service, (PV), Corps of Engineers, U.S. Army, Washington, D.C. Copied in 1965 from Guatemala, 1:50,000 Instituto Geográfico Nacional (IGN), Sheet 2463 IV, printed 1963. Horizontal and vertical control established by the Instituto Geográfico Nacional (IGN), the Inter American Geodetic Survey and the Survey Department of British Honduras. Boundary alignment taken from British Honduras, 1:50,000, Directorate of Military Survey, Sheet 31, printed 1962. Marginal data revised and Lambert grid for Guatemala, South Zone, added 1965. Map field checked, 1962.



LIMITED DISTRIBUTION
Distribución limitada en EE. UU. al personal USARV y a 2700 personas autorizadas en EE. UU. por el USARV. No se permite la reproducción, el préstamo, el alquiler, el arrendamiento, el uso de copias, ni el uso de esta obra en cualquier forma o por cualquier medio, electrónico o mecánico, sin el consentimiento escrito del USARV. Printed in the United States of America.

GRID CONVERGENCE
07°31' 00" W
FOR CENTER OF SHEET
LA CONVERGENCIA DE LA CUADRÍCULA
07°31' 00" W
EN EL CENTRO DE LA HOJA

TO CONVERT A MAGNETIC AZIMUTH TO A GRID AZIMUTH
ADD G-M ANGLE
PARA CONVERTIR UN AZIMUT MAGNÉTICO A UN AZIMUT DE CUADRÍCULA
SÚMESE EL ÁNGULO C-M

TO CONVERT A GRID AZIMUTH TO A MAGNETIC AZIMUTH
SUBTRACT G-M ANGLE
PARA CONVERTIR UN AZIMUT DE CUADRÍCULA A UN AZIMUT MAGNÉTICO
RESTESE EL ÁNGULO C-M

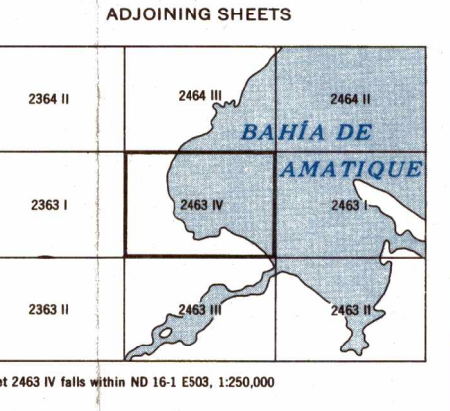
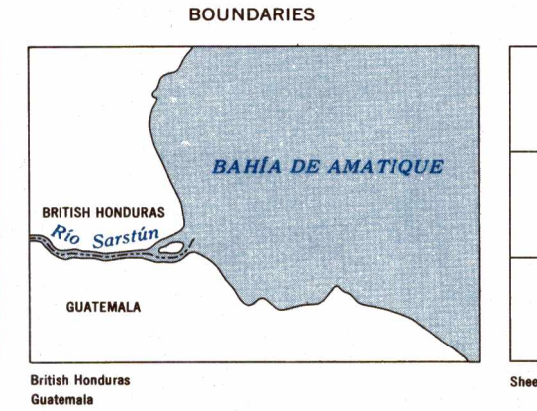
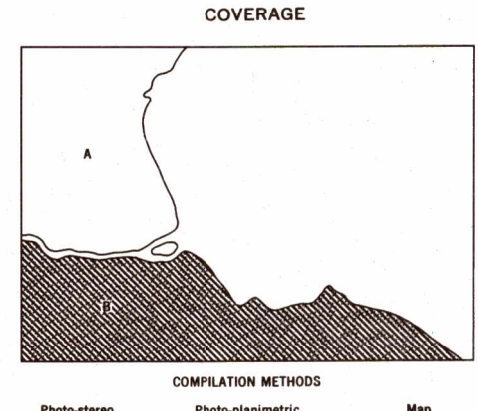
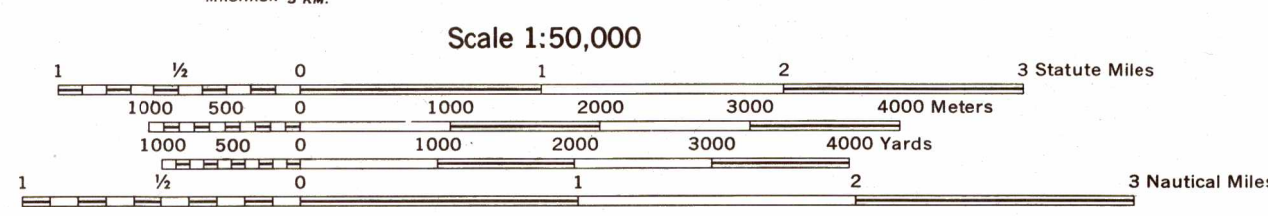
TRANSVERSE MERCATOR PROJECTION
VERTICAL DATUM: MEAN SEA LEVEL
Reprinted by NIMA 12-196

HORIZONTAL DATUM: 1927 NORTH AMERICAN DATUM

BLACK NUMBERED LINES INDICATE THE 1,000 METER UNIVERSAL TRANSVERSE MERCATOR GRID, ZONE 16, CLARKE 1866 SPHEROID
LAS LÍNEAS NEGRAS NUMERADAS CORRESPONDEN A ESPACIAMIENTOS DE 1,000 METROS DE LA CUADRÍCULA UNIVERSAL TRANSVERSA DE MERCATOR, ZONA 16, ESFEROIDE DE CLARKE DE 1866

BROWN NUMBERED TICKS INSIDE THE NEATLINE INDICATE THE 1,000 METER LAMBERT GRID, GUATEMALA SOUTH ZONE, CLARKE 1866 SPHEROID
LAS MARCAS LINEALES NEGRAS ADENTRO Y A LO LARGO DE LA LÍNEA NEATLINE, NUMERADAS EN DÉCIMA CORRESPONDEN A ESPACIAMIENTOS DE 1,000 METROS DE LA CUADRÍCULA LAMBERT, GUATEMALA, ZONA SUR, ESFEROIDE DE CLARKE DE 1866

USERS SHOULD REVER CORRECTIONS, ADDITIONS AND COMMENTS TO THE MAP CUSTOMER HELP DECK: 1-800-455-0899 COMMERCIAL 1-314-260-1236 USN 480-1236 OR WRITE TO ATTN CD MAIL STOP P-37 NATIONAL IMAGERY AND MAPPING AGENCY 4800 SANGAMORE ROAD BETHESDA MD 20815-5003



GRID ZONE DESIGNATION
SEMI-OMEGA DE LA ZONA DE CUADRÍCULA
16P

10,000 M. SQUARE IDENTIFICATION
IDENTIFICACION DEL CUADRADO DE 10,000 METROS

1000 M. SQUARE IDENTIFICATION
IDENTIFICACION DEL CUADRADO DE 1,000 METROS

GRID ZONE DESIGNATION
SEMI-OMEGA DE LA ZONA DE CUADRÍCULA
16P

10,000 M. SQUARE IDENTIFICATION
IDENTIFICACION DEL CUADRADO DE 10,000 METROS

1000 M. SQUARE IDENTIFICATION
IDENTIFICACION DEL CUADRADO DE 1,000 METROS

GRID ZONE DESIGNATION
SEMI-OMEGA DE LA ZONA DE CUADRÍCULA
16P

10,000 M. SQUARE IDENTIFICATION
IDENTIFICACION DEL CUADRADO DE 10,000 METROS

1000 M. SQUARE IDENTIFICATION
IDENTIFICACION DEL CUADRADO DE 1,000 METROS

GRID ZONE DESIGNATION
SEMI-OMEGA DE LA ZONA DE CUADRÍCULA
16P

10,000 M. SQUARE IDENTIFICATION
IDENTIFICACION DEL CUADRADO DE 10,000 METROS

1000 M. SQUARE IDENTIFICATION
IDENTIFICACION DEL CUADRADO DE 1,000 METROS

GRID ZONE DESIGNATION
SEMI-OMEGA DE LA ZONA DE CUADRÍCULA
16P

10,000 M. SQUARE IDENTIFICATION
IDENTIFICACION DEL CUADRADO DE 10,000 METROS

1000 M. SQUARE IDENTIFICATION
IDENTIFICACION DEL CUADRADO DE 1,000 METROS

GRID ZONE DESIGNATION
SEMI-OMEGA DE LA ZONA DE CUADRÍCULA
16P

10,000 M. SQUARE IDENTIFICATION
IDENTIFICACION DEL CUADRADO DE 10,000 METROS

1000 M. SQUARE IDENTIFICATION
IDENTIFICACION DEL CUADRADO DE 1,000 METROS

GRID ZONE DESIGNATION
SEMI-OMEGA DE LA ZONA DE CUADRÍCULA
16P

10,000 M. SQUARE IDENTIFICATION
IDENTIFICACION DEL CUADRADO DE 10,000 METROS

1000 M. SQUARE IDENTIFICATION
IDENTIFICACION DEL CUADRADO DE 1,000 METROS

GRID ZONE DESIGNATION
SEMI-OMEGA DE LA ZONA DE CUADRÍCULA
16P

10,000 M. SQUARE IDENTIFICATION
IDENTIFICACION DEL CUADRADO DE 10,000 METROS

1000 M. SQUARE IDENTIFICATION
IDENTIFICACION DEL CUADRADO DE 1,000 METROS

GRID ZONE DESIGNATION
SEMI-OMEGA DE LA ZONA DE CUADRÍCULA
16P

10,000 M. SQUARE IDENTIFICATION
IDENTIFICACION DEL CUADRADO DE 10,000 METROS

1000 M. SQUARE IDENTIFICATION
IDENTIFICACION DEL CUADRADO DE 1,000 METROS

GRID ZONE DESIGNATION
SEMI-OMEGA DE LA ZONA DE CUADRÍCULA
16P

10,000 M. SQUARE IDENTIFICATION
IDENTIFICACION DEL CUADRADO DE 10,000 METROS

1000 M. SQUARE IDENTIFICATION
IDENTIFICACION DEL CUADRADO DE 1,000 METROS

GRID ZONE DESIGNATION
SEMI-OMEGA DE LA ZONA DE CUADRÍCULA
16P

10,000 M. SQUARE IDENTIFICATION
IDENTIFICACION DEL CUADRADO DE 10,000 METROS

1000 M. SQUARE IDENTIFICATION
IDENTIFICACION DEL CUADRADO DE 1,000 METROS

GRID ZONE DESIGNATION
SEMI-OMEGA DE LA ZONA DE CUADRÍCULA
16P

10,000 M. SQUARE IDENTIFICATION
IDENTIFICACION DEL CUADRADO DE 10,000 METROS

1000 M. SQUARE IDENTIFICATION
IDENTIFICACION DEL CUADRADO DE 1,000 METROS

GRID ZONE DESIGNATION
SEMI-OMEGA DE LA ZONA DE CUADRÍCULA
16P

10,000 M. SQUARE IDENTIFICATION
IDENTIFICACION DEL CUADRADO DE 10,000 METROS

1000 M. SQUARE IDENTIFICATION
IDENTIFICACION DEL CUADRADO DE 1,000 METROS

GRID ZONE DESIGNATION
SEMI-OMEGA DE LA ZONA DE CUADRÍCULA
16P

10,000 M. SQUARE IDENTIFICATION
IDENTIFICACION DEL CUADRADO DE 10,000 METROS

1000 M. SQUARE IDENTIFICATION
IDENTIFICACION DEL CUADRADO DE 1,000 METROS

GRID ZONE DESIGNATION
SEMI-OMEGA DE LA ZONA DE CUADRÍCULA
16P

10,000 M. SQUARE IDENTIFICATION
IDENTIFICACION DEL CUADRADO DE 10,000 METROS

1000 M. SQUARE IDENTIFICATION
IDENTIFICACION DEL CUADRADO DE 1,000 METROS

GRID ZONE DESIGNATION
SEMI-OMEGA DE LA ZONA DE CUADRÍCULA
16P

10,000 M. SQUARE IDENTIFICATION
IDENTIFICACION DEL CUADRADO DE 10,000 METROS

1000 M. SQUARE IDENTIFICATION
IDENTIFICACION DEL CUADRADO DE 1,000 METROS

GRID ZONE DESIGNATION
SEMI-OMEGA DE LA ZONA DE CUADRÍCULA
16P

10,000 M. SQUARE IDENTIFICATION
IDENTIFICACION DEL CUADRADO DE 10,000 METROS

1000 M. SQUARE IDENTIFICATION
IDENTIFICACION DEL CUADRADO DE 1,000 METROS

GRID ZONE DESIGNATION
SEMI-OMEGA DE LA ZONA DE CUADRÍCULA
16P

10,000 M. SQUARE IDENTIFICATION
IDENTIFICACION DEL CUADRADO DE 10,000 METROS

1000 M. SQUARE IDENTIFICATION
IDENTIFICACION DEL CUADRADO DE 1,000 METROS

GRID ZONE DESIGNATION
SEMI-OMEGA DE LA ZONA DE CUADRÍCULA
16P

10,000 M. SQUARE IDENTIFICATION
IDENTIFICACION DEL CUADRADO DE 10,000 METROS

1000 M. SQUARE IDENTIFICATION
IDENTIFICACION DEL CUADRADO DE 1,000 METROS

GRID ZONE DESIGNATION
SEMI-OMEGA DE LA ZONA DE CUADRÍCULA
16P

10,000 M. SQUARE IDENTIFICATION
IDENTIFICACION DEL CUADRADO DE 10,000 METROS

1000 M. SQUARE IDENTIFICATION
IDENTIFICACION DEL CUADRADO DE 1,000 METROS

GRID ZONE DESIGNATION
SEMI-OMEGA DE LA ZONA DE CUADRÍCULA
16P

10,000 M. SQUARE IDENTIFICATION
IDENTIFICACION DEL CUADRADO DE 10,000 METROS

1000 M. SQUARE IDENTIFICATION
IDENTIFICACION DEL CUADRADO DE 1,000 METROS

GRID ZONE DESIGNATION
SEMI-OMEGA DE LA ZONA DE CUADRÍCULA
16P

10,000 M. SQUARE IDENTIFICATION
IDENTIFICACION DEL CUADRADO DE 10,000 METROS

1000 M. SQUARE IDENTIFICATION
IDENTIFICACION DEL CUADRADO DE 1,000 METROS

GRID ZONE DESIGNATION
SEMI-OMEGA DE LA ZONA DE CUADRÍCULA
16P

10,000 M. SQUARE IDENTIFICATION
IDENTIFICACION DEL CUADRADO DE 10,000 METROS

1000 M. SQUARE IDENTIFICATION
IDENTIFICACION DEL CUADRADO DE 1,000 METROS

GRID ZONE DESIGNATION
SEMI-OMEGA DE LA ZONA DE CUADRÍCULA
16P

10,000 M. SQUARE IDENTIFICATION
IDENTIFICACION DEL CUADRADO DE 10,000 METROS

1000 M. SQUARE IDENTIFICATION
IDENTIFICACION DEL CUADRADO DE 1,000 METROS

GRID ZONE DESIGNATION
SEMI-OMEGA DE LA ZONA DE CUADRÍCULA
16P

10,000 M. SQUARE IDENTIFICATION
IDENTIFICACION DEL CUADRADO DE 10,000 METROS

1000 M. SQUARE IDENTIFICATION
IDENTIFICACION DEL CUADRADO DE 1,000 METROS

GRID ZONE DESIGNATION
SEMI-OMEGA DE LA ZONA DE CUADRÍCULA
16P

10,000 M. SQUARE IDENTIFICATION
IDENTIFICACION DEL CUADRADO DE 10,000 METROS

1000 M. SQUARE IDENTIFICATION
IDENTIFICACION DEL CUADRADO DE 1,000 METROS

GRID ZONE DESIGNATION
SEMI-OMEGA DE LA ZONA DE CUADRÍCULA
16P

10,000 M. SQUARE IDENTIFICATION
IDENTIFICACION DEL CUADRADO DE 10,000 METROS

1000 M. SQUARE IDENTIFICATION
IDENTIFICACION DEL CUADRADO DE 1,000 METROS

GRID ZONE DESIGNATION
SEMI-OMEGA DE LA ZONA DE CUADRÍCULA
16P

10,000 M. SQUARE IDENTIFICATION
IDENTIFICACION DEL CUADRADO DE 10,000 METROS

1000 M. SQUARE IDENTIFICATION
IDENTIFICACION DEL CUADRADO DE 1,000 METROS

GRID ZONE DESIGNATION
SEMI-OMEGA DE LA ZONA DE CUADRÍCULA
16P

10,000 M. SQUARE IDENTIFICATION
IDENTIFICACION DEL CUADRADO DE 10,000 METROS

1000 M. SQUARE IDENTIFICATION
IDENTIFICACION DEL CUADRADO DE 1,000 METROS

GRID ZONE DESIGNATION
SEMI-OMEGA DE LA ZONA DE CUADRÍCULA
16P

10,000 M. SQUARE IDENTIFICATION
IDENTIFICACION DEL CUADRADO DE 10,000 METROS

1000 M. SQUARE IDENTIFICATION
IDENTIFICACION DEL CUADRADO DE 1,000 METROS

GRID ZONE DESIGNATION
SEMI-OMEGA DE LA ZONA DE CUADRÍCULA
16P

10,000 M. SQUARE IDENTIFICATION
IDENTIFICACION DEL CUADRADO DE 10,000 METROS

1000 M. SQUARE IDENTIFICATION
IDENTIFICACION DEL CUADRADO DE 1,000 METROS

GRID ZONE DESIGNATION
SEMI-OMEGA DE LA ZONA DE CUADRÍCULA
16P

10,000 M. SQUARE IDENTIFICATION
IDENTIFICACION DEL CUADRADO DE 10,000 METROS

1000 M. SQUARE IDENTIFICATION
IDENTIFICACION DEL CUADRADO DE 1,000 METROS

GRID ZONE DESIGNATION
SEMI-OMEGA DE LA ZONA DE CUADRÍCULA
16P

10,000 M. SQUARE IDENTIFICATION
IDENTIFICACION DEL CUADRADO DE 10,000 METROS

1000 M. SQUARE IDENTIFICATION
IDENTIFICACION DEL CUADRADO DE 1,000 METROS

GRID ZONE DESIGNATION
SEMI-OMEGA DE LA ZONA DE CUADRÍCULA
16P

10,000 M. SQUARE IDENTIFICATION
IDENTIFICACION DEL CUADRADO DE 10,000 METROS

1000 M. SQUARE IDENTIFICATION
IDENTIFICACION DEL CUADRADO DE 1,000 METROS

GRID ZONE DESIGNATION
SEMI-OMEGA DE LA ZONA DE CUADRÍCULA
16P

10,000 M. SQUARE IDENTIFICATION
IDENTIFICACION DEL CUADRADO DE 10,000 METROS

1000 M. SQUARE IDENTIFICATION
IDENTIFICACION DEL CUADRADO DE 1,000 METROS

GRID ZONE DESIGNATION
SEMI-OMEGA DE LA ZONA DE CUADRÍCULA
16P

10,000 M. SQUARE IDENTIFICATION
IDENTIFICACION DEL CUADRADO DE 10,000 METROS

1000 M. SQUARE IDENTIFICATION
IDENTIFICACION DEL CUADRADO DE 1,000 METROS

GRID ZONE DESIGNATION
SEMI-OMEGA DE LA ZONA DE CUADRÍCULA
16P

10,000 M. SQUARE IDENTIFICATION
IDENTIFICACION DEL CUADRADO DE 10,000 METROS

1000 M. SQUARE IDENTIFICATION
IDENTIFICACION DEL CUADRADO DE 1,000 METROS

GRID ZONE DESIGNATION
SEMI-OMEGA DE LA ZONA DE CUADRÍCULA
16P

10,000 M. SQUARE IDENTIFICATION
IDENTIFICACION DEL CUADRADO DE 10,000 METROS

1000 M. SQUARE IDENTIFICATION
IDENTIFICACION DEL CUADRADO DE 1,000 METROS

GRID ZONE DESIGNATION
SEMI-OMEGA DE LA ZONA DE CUADRÍCULA
16P

10,000 M. SQUARE IDENTIFICATION
IDENTIFICACION DEL CUADRADO DE 10,000 METROS

1000 M. SQUARE IDENTIFICATION
IDENTIFICACION DEL CUADRADO DE 1,000 METROS

GRID ZONE DESIGNATION
SEMI-OMEGA DE LA ZONA DE CUADRÍCULA
16P

10,000 M. SQUARE IDENTIFICATION
IDENTIFICACION DEL CUADRADO DE 10,000 METROS

1000 M. SQUARE IDENTIFICATION
IDENTIFICACION DEL CUADRADO DE 1,000 METROS

GRID ZONE DESIGNATION
SEMI-OMEGA DE LA ZONA DE CUADRÍCULA
16P

10,000 M. SQUARE IDENTIFICATION
IDENTIFICACION DEL CUADRADO DE 10,000 METROS

1000 M. SQUARE IDENTIFICATION
IDENTIFICACION DEL CUADRADO DE 1,000 METROS

GRID ZONE DESIGNATION
SEMI-OMEGA DE LA ZONA DE CUADRÍCULA
16P

10,000 M. SQUARE IDENTIFICATION
IDENTIFICACION DEL CUADRADO DE 10,000 METROS

1000 M. SQUARE IDENTIFICATION
IDENTIFICACION DEL CUADRADO DE 1,000 METROS

GRID ZONE DESIGNATION
SEMI-OMEGA DE LA ZONA DE CUADRÍCULA
16P

10,000 M. SQUARE IDENTIFICATION
IDENTIFICACION DEL CUADRADO DE 10,000 METROS

1000 M. SQUARE IDENTIFICATION
IDENTIFICACION DEL CUADRADO DE 1,000 METROS

GRID ZONE DESIGNATION
SEMI-OMEGA DE LA ZONA DE CUADRÍCULA
16P

10,000 M. SQUARE IDENTIFICATION
IDENTIFICACION DEL CUADRADO DE 10,000 METROS

1000 M. SQUARE IDENTIFICATION
IDENTIFICACION DEL CUADRADO DE 1,000 METROS

GRID ZONE DESIGNATION
SEMI-OMEGA DE LA ZONA DE CUADRÍCULA
16P

10,000 M. SQUARE IDENTIFICATION
IDENTIFICACION DEL CUADRADO DE 10,000 METROS

1000 M. SQUARE IDENTIFICATION
IDENTIFICACION DEL CUADRADO DE 1,000 METROS

GRID ZONE DESIGNATION
SEMI-OMEGA DE LA ZONA DE CUADRÍCULA
16P

10,000 M. SQUARE IDENTIFICATION
IDENTIFICACION DEL CUADRADO DE 10,000 METROS

1000 M. SQUARE IDENTIFICATION
IDENTIFICACION DEL CUADRADO DE 1,000 METROS

GRID ZONE DESIGNATION
SEMI-OMEGA DE LA ZONA DE CUADRÍCULA
16P

10,000 M. SQUARE IDENTIFICATION
IDENTIFICACION DEL CUADRADO DE 10,000 METROS

1000 M. SQUARE IDENTIFICATION
IDENTIFICACION DEL CUADRADO DE 1,000 METROS

GRID ZONE DESIGNATION
SEMI-OMEGA DE LA ZONA DE CUADRÍCULA
16P

10,000 M. SQUARE IDENTIFICATION
IDENTIFICACION DEL CUADRADO DE 10,000 METROS

1000 M. SQUARE IDENTIFICATION
IDENTIFICACION DEL CUADRADO DE 1,000 METROS

GRID ZONE DESIGNATION
SEMI-OMEGA DE LA ZONA DE CUADRÍCULA
16P

10,000 M. SQUARE IDENTIFICATION
IDENTIFICACION DEL CUADRADO DE 10,000 METROS

1000 M. SQUARE IDENTIFICATION
IDENTIFICACION DEL CUADRADO DE 1,000 METROS

GRID ZONE DESIGNATION
SEMI-OMEGA DE LA ZONA DE CUADRÍCULA
16P

10,000 M. SQUARE IDENTIFICATION
IDENTIFICACION DEL CUADRADO DE 10,000 METROS

1000 M. SQUARE IDENTIFICATION
IDENTIFICACION DEL CUADRADO DE 1,000 METROS

GRID ZONE DESIGNATION
SEMI-OMEGA DE LA ZONA DE CUADRÍCULA
16P

10,000 M. SQUARE IDENTIFICATION
IDENTIFICACION DEL CUADRADO DE 10,000 METROS

1000 M. SQUARE IDENTIFICATION
IDENTIFICACION DEL CUADRADO DE 1,000 METROS

GRID ZONE DESIGNATION
SEMI-OMEGA DE LA ZONA DE CUADRÍCULA
16P

10,000 M. SQUARE IDENTIFICATION
IDENTIFICACION DEL CUADRADO DE 10,000 METROS

1000 M. SQUARE IDENTIFICATION
IDENTIFICACION DEL CUADRADO DE 1,000 METROS

GRID ZONE DESIGNATION
SEMI-OMEGA DE LA ZONA DE CUADRÍCULA
16P

10,000 M. SQUARE IDENTIFICATION
IDENTIFICACION DEL CUADRADO DE 10,000 METROS

1000 M. SQUARE IDENTIFICATION
IDENTIFICACION DEL CUADRADO DE 1,000 METROS

GRID ZONE DESIGNATION
SEMI-OMEGA DE LA ZONA DE CUADRÍCULA
16P

10,000 M. SQUARE IDENTIFICATION
IDENTIFICACION DEL CUADRADO DE 10,000 METROS

1000 M. SQUARE IDENTIFICATION
IDENTIFICACION DEL CUADRADO DE 1,000 METROS

GRID ZONE DESIGNATION
SEMI-OMEGA DE LA ZONA DE CUADRÍCULA
16P

10,000 M. SQUARE IDENTIFICATION
IDENTIFICACION DEL CUADRADO DE 10,000 METROS

1000 M. SQUARE IDENTIFICATION
IDENTIFICACION DEL CUADRADO DE 1,000 METROS

GRID ZONE DESIGNATION
SEMI-OMEGA DE LA ZONA DE CUADRÍCULA
16P

10,000 M. SQUARE IDENTIFICATION
IDENTIFICACION DEL CUADRADO DE 10,000 METROS

1000 M. SQUARE IDENTIFICATION
IDENTIFICACION DEL CUADRADO DE 1,000 METROS

GRID ZONE DESIGNATION
SEMI-OMEGA DE LA ZONA DE CUADRÍCULA
16P

10,000 M. SQUARE IDENTIFICATION
IDENTIFICACION DEL CUADRADO DE 10,000 METROS

1000 M. SQUARE IDENTIFICATION
IDENTIFICACION DEL CUADRADO DE 1,000 METROS

GRID ZONE DESIGNATION
SEMI-OMEGA DE LA ZONA DE CUADRÍCULA
16P

10,000 M. SQUARE IDENTIFICATION
IDENTIFICACION DEL CUADRADO DE 10,000 METROS

1000 M. SQUARE IDENTIFICATION
IDENTIFICACION DEL CUADRADO DE 1,000 METROS

GRID ZONE DESIGNATION
SEMI-OMEGA DE LA ZONA DE CUADRÍCULA
16P

10,000 M. SQUARE IDENTIFICATION
IDENTIFICACION DEL CUADRADO DE 10,000 METROS

1000 M. SQUARE IDENTIFICATION
IDENTIFICACION DEL CUADRADO DE 1,000 METROS

GRID ZONE DESIGNATION
SEMI-OMEGA DE LA ZONA DE CUADRÍCULA
16P

10,000 M. SQUARE IDENTIFICATION
IDENTIFICACION DEL CUADRADO DE 10,000 METROS

1000 M. SQUARE IDENTIFICATION
IDENTIFICACION DEL CUADRADO DE 1,000 METROS

GRID ZONE DESIGNATION
SEMI-OMEGA DE LA ZONA DE CUADRÍCULA
16P

10,000 M. SQUARE IDENTIFICATION
IDENTIFICACION DEL CUADRADO DE 10,000 METROS

1000 M. SQUARE IDENTIFICATION
IDENTIFICACION DEL CUADRADO DE 1,000 METROS

GRID ZONE DESIGNATION
SEMI-OMEGA DE LA ZONA DE CUADRÍCULA
16P

10,000 M. SQUARE IDENTIFICATION
IDENTIFICACION DEL CUADRADO DE 10,000 METROS

1000 M. SQUARE IDENTIFICATION
IDENTIFICACION DEL CUADRADO DE 1,000 METROS

GRID ZONE DESIGNATION
SEMI-OMEGA DE LA ZONA DE CUADRÍCULA
16P

10,000 M. SQUARE IDENTIFICATION
IDENTIFICACION DEL CUADRADO DE 10,000 METROS

1000 M. SQUARE IDENTIFICATION
IDENTIFICACION DEL CUADRADO DE 1,000 METROS

GRID ZONE DESIGNATION
SEMI-OMEGA DE LA ZONA DE CUADRÍCULA
16P

10,000 M. SQUARE IDENTIFICATION
IDENTIFICACION DEL CUADRADO DE 10,000 METROS

1000 M. SQUARE IDENTIFICATION
IDENTIFICACION DEL CUADRADO DE 1,000 METROS

GRID ZONE DESIGNATION
SEMI-OMEGA DE LA ZONA DE CUADRÍCULA
16P

10,000 M. SQUARE IDENTIFICATION
IDENTIFICACION DEL CUADRADO DE 10,000 METROS

1000 M. SQUARE IDENTIFICATION
IDENTIFICACION DEL CUADRADO DE 1,000 METROS

GRID ZONE DESIGNATION
SEMI-OMEGA DE LA ZONA DE CUADRÍCULA
16P

10,000 M. SQUARE IDENTIFICATION
IDENTIFICACION DEL CUADRADO DE 10,000 METROS

1000 M. SQUARE IDENTIFICATION
IDENTIFICACION DEL CUADRADO DE 1,000 METROS

GRID ZONE DESIGNATION
SEMI-OMEGA DE LA ZONA DE CUADRÍCULA
16P

10,000 M. SQUARE IDENTIFICATION
IDENTIFICACION DEL CUADRADO DE 10,000 METROS

1000 M. SQUARE IDENTIFICATION
IDENTIFICACION DEL CUADRADO DE 1,000 METROS

GRID ZONE DESIGNATION
SEMI-OMEGA DE LA ZONA DE CUADRÍCULA
16P

10,000 M. SQUARE IDENTIFICATION
IDENTIFICACION DEL CUADRADO DE 10,000 METROS

1000 M. SQUARE IDENTIFICATION
IDENTIFICACION DEL CUADRADO DE 1,000 METROS

GRID ZONE DESIGNATION
SEMI-OMEGA DE LA ZONA DE CUADRÍCULA
16P

10,000 M. SQUARE IDENTIFICATION
IDENTIFICACION DEL CUADRADO DE 10,000 METROS

1000 M. SQUARE IDENTIFICATION
IDENTIFICACION DEL CUADRADO DE 1,000 METROS

GRID ZONE DESIGNATION
SEMI-OMEGA DE LA ZONA DE CUADRÍCULA
16P

10,000 M. SQUARE IDENTIFICATION
IDENTIFICACION DEL CUADRADO DE 10,000 METROS

1000 M. SQUARE IDENTIFICATION
IDENTIFICACION DEL CUADRADO DE 1,000 METROS

GRID ZONE DESIGNATION
SEMI-OMEGA DE LA ZONA DE CUADRÍCULA
16P

10,000 M. SQUARE IDENTIFICATION
IDENTIFICACION DEL CUADRADO DE 10,000 METROS

1000 M. SQUARE IDENTIFICATION
IDENTIFICACION DEL CUADRADO DE 1,000 METROS

GRID ZONE DESIGNATION
SEMI-OMEGA DE LA ZONA DE CUADRÍCULA
16P

10,000 M. SQUARE IDENTIFICATION
IDENTIFICACION DEL CUADRADO DE 10,000 METROS

1000 M. SQUARE IDENTIFICATION
IDENTIFICACION DEL CUADRADO DE 1,000 METROS

GRID ZONE DESIGNATION
SEMI-OMEGA DE LA ZONA DE CUADRÍCULA
16P

10,000 M. SQUARE IDENTIFICATION
IDENTIFICACION DEL CUADRADO DE 10,000 METROS