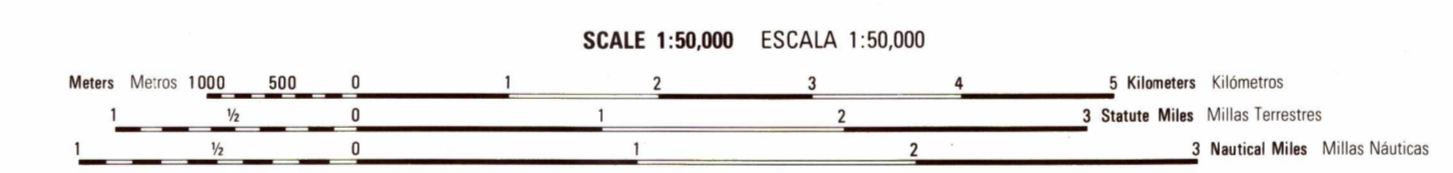


Prepared by the Instituto Geográfico Militar (IGM) Guatemala with the collaboration of the Defense Mapping Agency, Inter American Geodetic Survey. Published by the Defense Mapping Agency, Hydrographic/Topographic Center.

Compilado por métodos estereofotogramétricos con fotografías aéreas. Actualización fotogramétrica en 1982 con fotografías aéreas tomadas en Feb. 1987. Mapa sin comprobación de campo. Datos de clasificación de campo actualizados por fotointerpretación.

NOTES NOTES CAUTION: NOT ALL TELEPHONE AND ELECTRIC SERVICE LINES ARE SHOWN. ADVERTENCIA: NO SE INDICAN TODAS LAS LÍNEAS TELEFÓNICAS Y ELÉCTRICAS. THE WIDTH OF A LANE ON THIS MAP IS CONSIDERED TO BE AT LEAST 2.5 METERS. UNA VÍA EN ESTE MAPA SE CONSIDERA CON UN MÍNIMO DE 2.5 METROS DE ANCHO.



ELEVATIONS IN METERS ELEVACIONES EN METROS

CONTOUR INTERVAL 20 METERS SUPPLEMENTARY INTERVALS 10 METERS INTERVALO DE CURVAS 20 METROS CURVAS SUPLEMENTARIAS CADA 10 METROS

GRID/HORIZONTAL DATUM... 1,000 METER UTM ZONE 18, CLARE 1986... PROJECTION... TRANSVERSE MERCATOR... DATUM... MEAN SEA LEVEL... FIELD CLASSIFICATION... IGM 1982 WITH 1987 PHOTOGRAPHY...

GLOSSARY GLOSARIO


Agua... fresh water supply... Área arqueológica... archaeological area... Área restringida... restricted area... Copacetrán... cooperative... Departamento... department... Finca... farm... Lago... small island... Laguna... lagoon... Lagunaeta... small lagoon... Muelle... landing strip... Río... river... Sitio arqueológico... archaeological site... Superficie suave... soft surface...

LIMITED DISTRIBUTION Distribución limitada al Departamento de Guatemala (DAG) DAW 10 U.S. 5510 & 27901 a personas autorizadas por el DAG (DAG 48 C.F.R. 502.140-100) Lower level includes a "No Release" stamp. No release of this map to the press. No release of this map to the press.

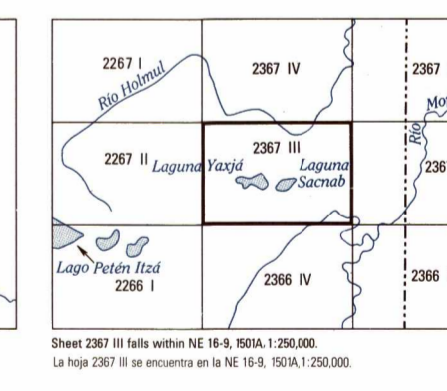
DISTRIBUCIÓN LIMITADA Distribución limitada al Departamento de Guatemala (DAG) DAW 10 U.S. 5510 & 27901 a personas autorizadas por el DAG (DAG 48 C.F.R. 502.140-100) Lower level includes a "No Release" stamp. No release of this map to the press. No release of this map to the press.

For use of the officials of U.S. and Guatemala Governments only. Any exception will require prior approval of the Guatemala Government. Solo para uso de los funcionarios de los Gobiernos de Estados Unidos y de Guatemala. Cualquier excepción requiere la autorización previa del Gobierno de Guatemala.

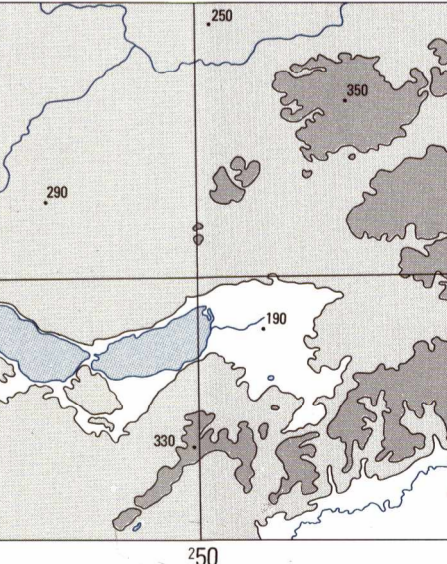
CONVERSION GRAPH GRAFICO DE CONVERSION



BOUNDARIES LIMITES



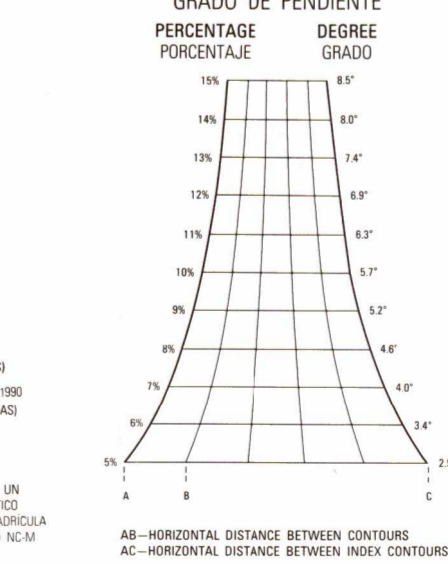
ADJOINING SHEETS HOJAS ADYACENTES




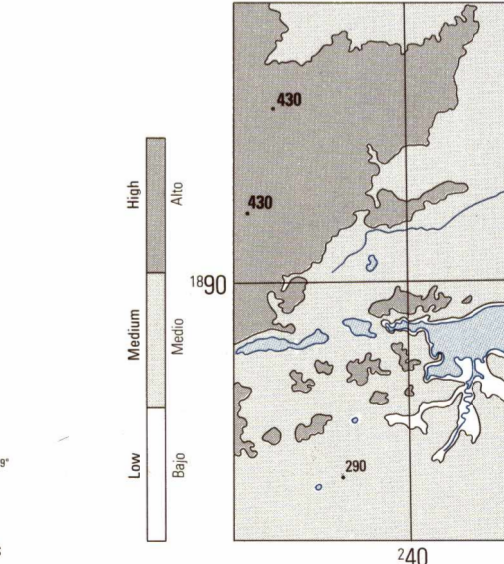
THIS MAP IS RED-LIGHT READABLE ESTE MAPA ES LEGIBLE BAJO LUZ ROJA

COORDINATE CONVERSION MAP 27 TO MAP 83 Grid: No change in the Easting; add 2336 N. Geographic: No change in the Easting; add 3.17° to Lat. CONVERSION DE COORDENADAS MAP 27 A MAP 83 Cuadrícula: No cambio en el Easting; sumar 2336 N. Geográfica: No cambio en el Easting; sumar 3.17° a Lat.

SLOPE GUIDE GRADO DE PENDIENTE



ELEVATION GUIDE GUÍA DE ELEVACIÓN



LEGEND SIGNOS CONVENCIONALES... CAMINOS... FERROCARRILES... LUGARES POBLADOS... LIMITES... POPULATED PLACES... BOUNDARIES... AREA name... SAN JUAN... Número de área...