

Map updated with photogrammetric methods from aerial photography taken in Feb. 1987. Map not field checked.

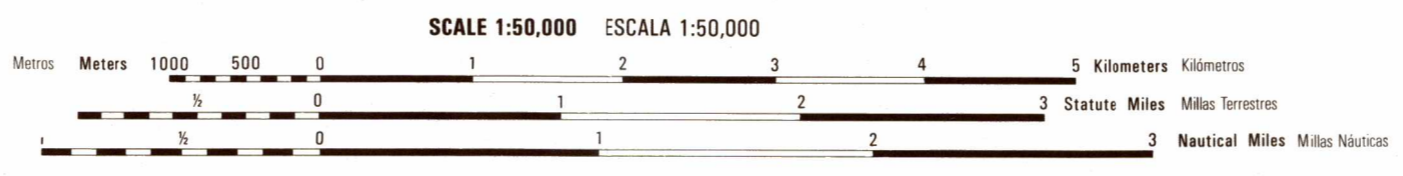
THIS MAP IS RED-LIGHT READABLE.
ESTE MAPA ES LEGIBLE BAJO LUZ ROJA

NOTES NOTAS

IN BUILT-UP AREAS ONLY THROUGH ROUTES ARE CLASSIFIED EN AREAS DESARROLLADAS SOLAMENTE SE CLASIFICAN LAS RUTAS TRONCALES

THE WIDTH OF A LANE ON THIS MAP IS CONSIDERED TO BE AT LEAST 2.5 METERS WIDE. UNA VÍA EN ESTE MAPA SE CONSIDERA CON UN MÍNIMO DE 2.5 METROS DE ANCHO

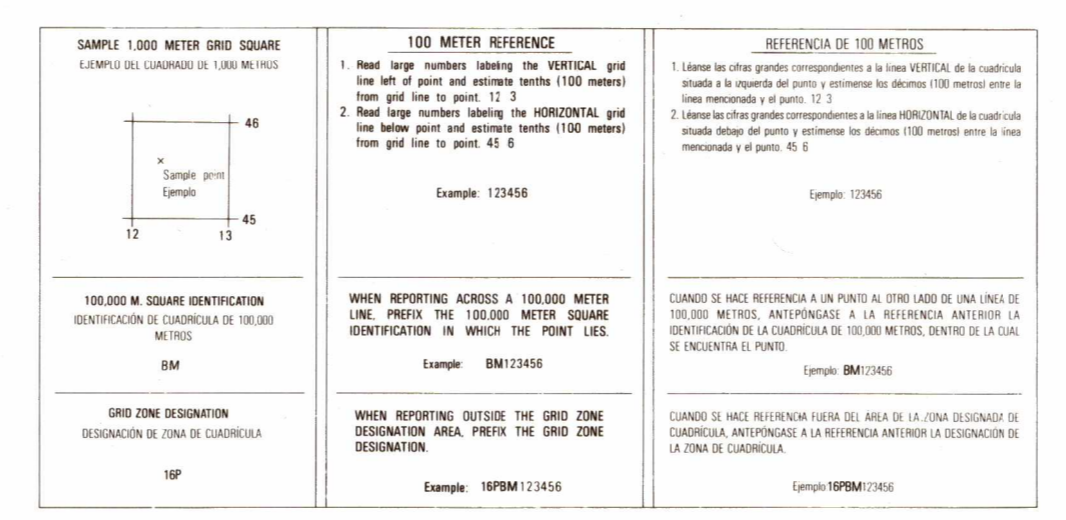
CAUTION: NOT ALL TELEPHONE AND ELECTRIC SERVICE LINES ARE SHOWN. ADVERTENCIA: NO TODAS LAS LÍNEAS TELEFÓNICAS Y ELÉCTRICAS SE MUESTRAN



ELEVATIONS IN METERS ELEVACIONES EN METROS

CONTOUR INTERVAL 20 METERS SUPPLEMENTARY CONTOURS 10 METERS
INTERVALO DE CURVAS 20 METROS CURVAS SUPLEMENTARIAS CADA 10 METROS

SPHEROID CLARKE 1886
GRID 1,000 METER UTM ZONE 18 (BLACK NUMBERED LINES)
PROJECTION TRANSVERSE MERCATOR
HORIZONTAL DATUM MEAN SEA LEVEL
VERTICAL DATUM 1927 NORTH AMERICAN
FIELD CLASSIFICATION IGM 1987
UPDATED IGM 1988 WITH 1987 PHOTOGRAPHY

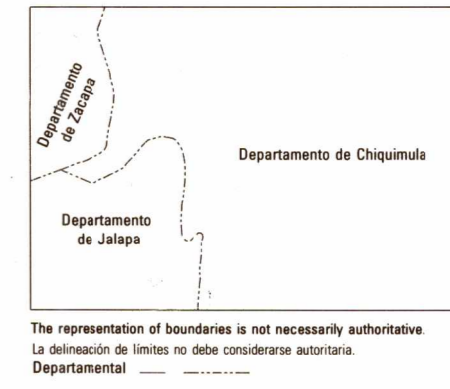


USERS SHOULD REFER TO CORRECTIONS, ADDITIONS, AND COMMENTS TO THE NIMA CUSTOMER HELP DESK: 1-800-455-0868; COMMERCIAL 1-314-260-1236; (504) 450-1236; OR WRITE TO: ATTN: CD, MAIL STOP P-37, NATIONAL IMAGERY AND MAPPING AGENCY, 4600 SANGAMORE ROAD, BELTHERS, MD 20818-5003

LIMITED DISTRIBUTION Distribution authorized to DoD, JMW to USIC, 98100 & 405. Release authorized to U.S. Dept. of Defense, IAW with E.O. 13526-2/5. Other restrictions apply. NIMA, ATTN: Release Office, Stop P-25. Do not use for Official Use Only. If removal of this cover is prohibited.

ED. NO. 002
NSN 7643014018184
E75422602

BOUNDARIES LÍMITES



The representation of boundaries is not necessarily authoritative. La delimitación de límites no debe considerarse autoritaria.

ADJOINING SHEETS HOJAS ADYACENTES

SAN AGUSTÍN ACASAGASTLAN 2260-IV	ZACAPA 2260-I	LAJUNTA 2260-IV
SAN DIEGO 2260-II	CHIQUIMULA 2260-I	JOCITÁN 2260-III
JALAPA 2260-IV	IPALA 2260-I	ESGUERRILAS 2260-IV

Sheet 2260-II falls within ND16-S 1:250,000. La hoja 2260-II se encuentra en la ND 16-S 1:250,000.

Prepared by the Instituto Geográfico Militar (IGM) Guatemala, with the collaboration of the Defense Mapping Agency Inter American Geodesic Survey, Published by the Defense Mapping Agency, Hydrographic Topographic Center (PRC), Washington, D.C. 20315-0030

Prepared by the Instituto Geográfico Militar (IGM) Guatemala, con la colaboración de la Agencia Cartográfica de Defensa, Servicio Geodésico Interamericano, Publicado por la Agencia Cartográfica de Defensa, Centro Topográfico Hidrográfico (PRC), Washington, D.C. 20315-0030

LEGEND SIGNOS CONVENCIONALES

ROADS	CAMINOS	RAILROADS	FERROCARRILES
All weather, hard surface	Camino pavimentado, transitable todo el año	Normal gauge, single track	Vía normal, vía única
Two or more lanes wide	Carretera pavimentada, transitable todo el año	Narrow gauge, single track	Vía estrecha, vía única
One lane wide	Carretera no pavimentada, transitable todo el año	Station, turntable	Estación, Muelle giratorio
All weather, loose surface	Superficie ligera, transitable todo el año		
Two or more lanes wide	Carretera no pavimentada, transitable todo el año		
One lane wide	Carretera no pavimentada, transitable todo el año		
Fair or dry weather, loose surface	Superficie ligera, transitable en tiempos secos		
Track or trail	Pista de riel o sendero		
Route markers: Departmental	Señales de ruta: Departamental		
Central American; National	Centroamericano; Nacional		

GLOSSARY GLOSARIO

Acuque	charco	Asfalto	asfalto
Balneario	balneario	Barrio	barrio
Centro de vacunación	vacunatorio	Centro universitario	universidad
Campo	campo	Campo	campo
Cambio	cambio	Campo	campo
Estadio	estadio	Estación	estación
Finca	finca	Finca	finca
Frontera	frontera	Finca	finca
Ganja	ganja	Finca	finca
Hacienda	hacienda	Finca	finca
Labor	hacienda	Finca	finca
Licitación	licitación	Finca	finca
Montaña	montaña	Finca	finca
Movimiento	movimiento	Finca	finca
Pista de aterrizaje	runway	Finca	finca
Quadrada	cuadrada	Finca	finca
Riachuelo	arroyo	Finca	finca
Rio	rio	Finca	finca
Runa colonial	colonia	Finca	finca
Silo	silo	Finca	finca
Vado	vado	Finca	finca
Zapicho	zapicho	Finca	finca
Zona vial	zona vial	Finca	finca

