

One second of latitude equals 30.7 m. Un segmento de latitud igual a 30.7 m.

One second of longitude equals 29.61 m. Un segundo de longitud igual a 29.61 m.

One second of latitude equals 30.7 m. Un segmento de latitud igual a 30.7 m.

One second of longitude equals 29.61 m. Un segundo de longitud igual a 29.61 m.

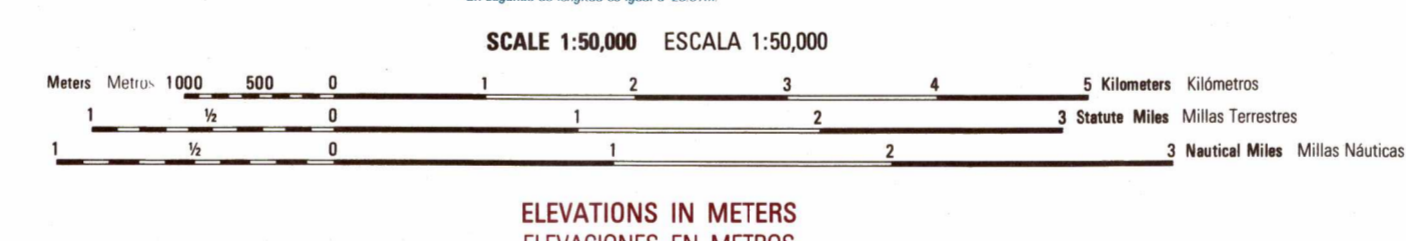
Prepared by the Instituto Geográfico Militar (IGM) Guatemala with the collaboration of the Defense Mapping Agency, Inter American Geodetic Survey, Published by the Defense Mapping Agency, Hydrographic/Topographic Center.

Preparado por el Instituto Geográfico Militar (IGM) Guatemala con la colaboración de la Agencia Cartográfica de Defensa, Servicio Geodésico Interamericano. Publicado por la Agencia Cartográfica de Defensa, Centro Topográfico/Hidrográfico.

LEGEND SIGNOS CONVENCIONALES. Table with symbols for roads, railways, drainage, boundaries, etc.

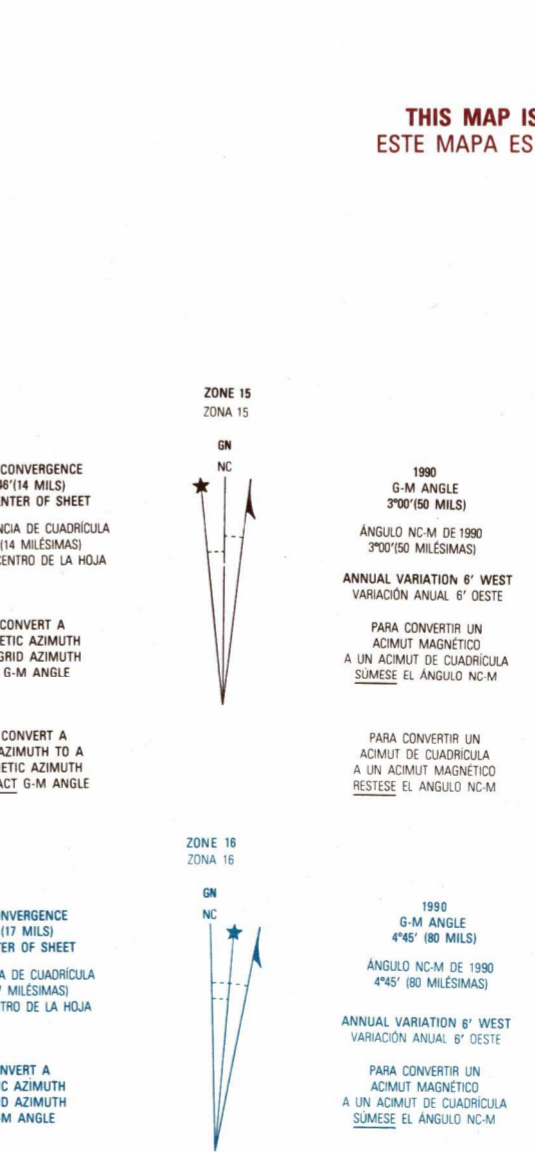
Map updated with photo-plotometric methods from aerial photography taken in Feb. 1987. Map not field checked. Field classification data updated by photo-interpretation methods. Mapa actualizado con métodos fotogramétricos con fotografías aéreas tomadas en Feb. 1987. Mapa sin comprobación de campo. Datos de clasificación de campo actualizados por fotointerpretación.

NOTES NOTAS. IN BUILT-UP AREAS ONLY THROUGH ROUTES ARE CLASSIFIED. EN ÁREAS DESARROLLADAS SOLAMENTE SE CLASIFICAN LAS RUTAS TRONCALES. THE WIDTH OF A LANE ON THIS MAP IS CONSIDERED TO BE AT LEAST 2.5 METERS. UN LA VÍA DE ESTE MAPA SE CONSIDERA CON UN MÍNIMO DE 2.5 METROS DE ANCHO. CAUTION: NOT ALL TELEPHONE AND ELECTRIC SERVICE LINES ARE SHOWN. ADVERTENCIA: NO TODAS LAS LÍNEAS TELEFÓNICAS Y ELÉCTRICAS SE INDICAN.

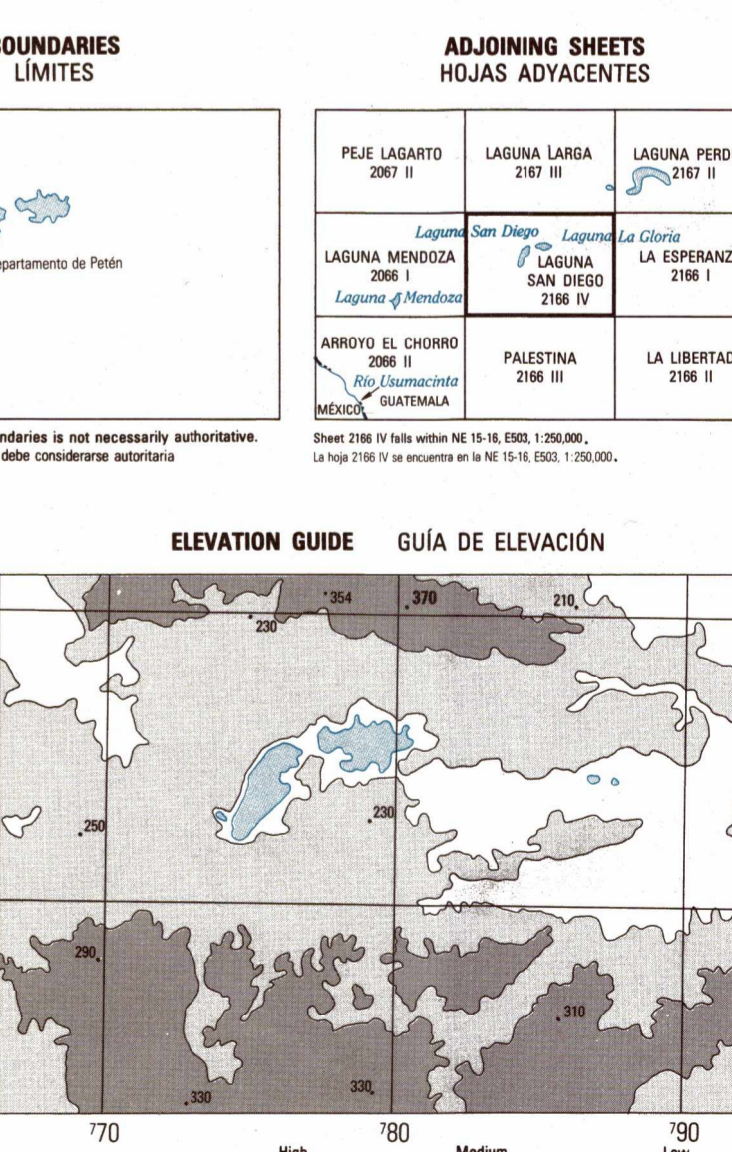


CONTOUR INTERVAL 20 METERS INTERVALO DE CURVAS 20 METROS. Table with grid information and projection details.

GLOSSARIO. Table with Spanish and English terms for geographical features like Laguna, Sierra, etc.



THIS MAP IS RED-LIGHT READABLE ESTE MAPA ES LEGIBLE BAJO LUZ ROJA. LIMITED DISTRIBUTION. DISTRIBUCIÓN LIMITADA. Text regarding map distribution and usage.



NSN 7440-01-262-262 ED. NO. 001