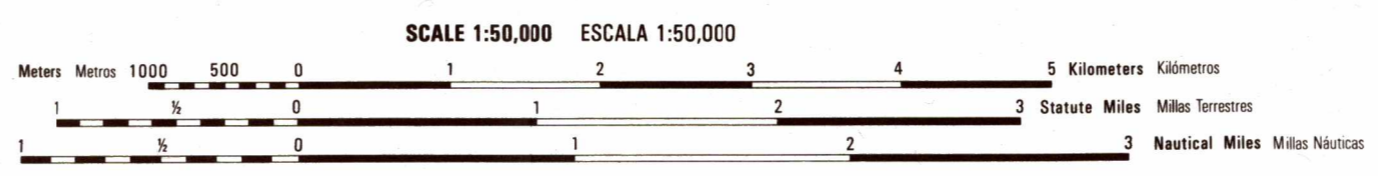


Map updated with photogrammetric methods from aerial photography taken in Feb. 1987. Map not field checked. Field classification data updated by photogrammetric methods. Mapa actualizado con métodos fotogramétricos con fotografías aéreas tomadas en Feb. 1987. Mapa sin comprobación de campo. Datos de clasificación de campo actualizados por fotogrametración.

NOTES NOTAS IN BUILT-UP AREAS ONLY THROUGH ROUTES ARE CLASSIFIED. EN AREAS DESARROLLADAS SOLOAMENTE SE CLASIFICAN LAS RUTAS TRONCALES. THE WIDTH OF A LANE ON THIS MAP IS CONSIDERED TO BE AT LEAST 2.5 METERS WIDE. UNA VÍA EN ESTE MAPA SE CONSIDERA CON UN MÍNIMO DE 2.5 METROS DE ANCHO. CAUTION: NOT ALL TELEPHONE AND ELECTRIC SERVICE LINES ARE SHOWN. ADVERTENCIA: NO TODAS LAS LÍNEAS TELEFÓNICAS Y ELÉCTRICAS SE INDICAN.




ELEVATIONS IN METERS ELEVACIONES EN METROS CONTOUR INTERVAL 20 METERS SUPPLEMENTARY CONTOURS 10 METERS INTERVALO DE CURVAS 20 METROS CURVAS SUPLEMENTARIAS CADA 10 METROS

PROJECTION: TRANSVERSE MERCATOR. VERTICAL DATUM: 1927 NORTH AMERICAN DATUM HORIZONTAL DATUM: IGM 1980. CLARKE 1866 GRID. 1:000 METER UTM ZONE 15 (BLACK NUMBERED LINES). UNIVERSAL TRANSVERSE DE MÉRIDIENES DE CLARKE 1866. 1:000 METROS. ZONA 15 (LÍNEAS NEGRAS NUMERADAS).

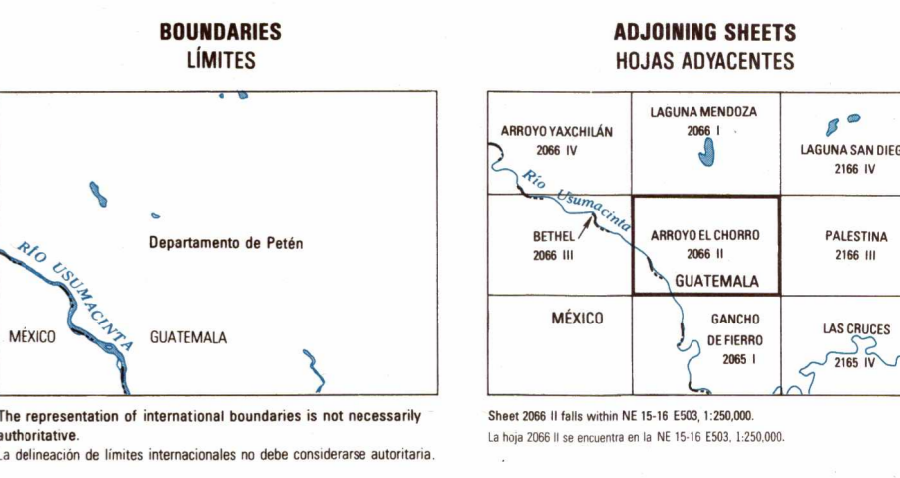
Prepared by the Instituto Geográfico Militar (IGM) Guatemala with the collaboration of the Defense Mapping Agency, Inter American Geodetic Survey. Published by the Defense Mapping Agency, Hydrographic/Topographic Center.

LEGEND SIGNOS CONVENCIONALES. Table listing symbols for roads, railways, populated places, boundaries, and other features with their corresponding map symbols.

Prepared por el Instituto Geográfico Militar (IGM) Guatemala, con la colaboración de la Agencia Cartográfica de Defensa, Servicio Geodésico Interamericano. Publicado por la Agencia Cartográfica de Defensa, Centro Topográfico Hidrográfico.

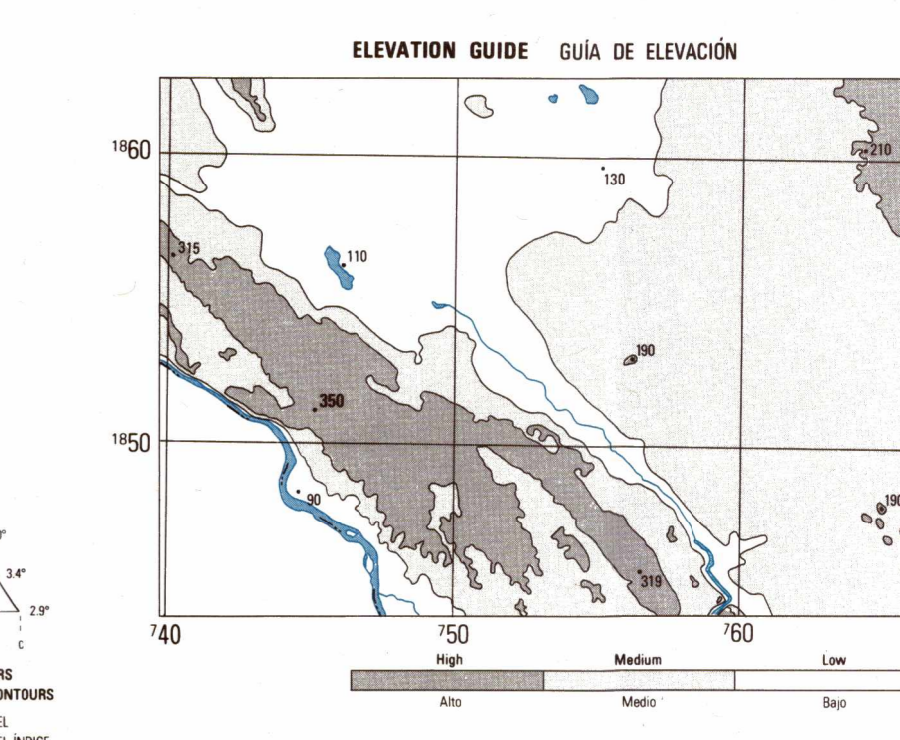
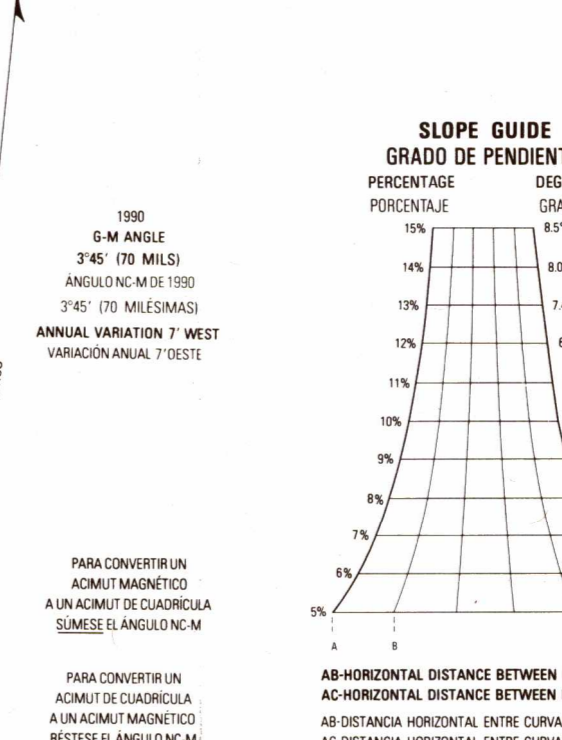


NSN 764 301 426 194 E.D. NO. 001 N.I.M. Ref. No. E754X20662



ADJOINING SHEETS HOJAS ADYACENTES. Grid of map sheets including Arroyo El Chorro, Arroyo Yacuchán, Laguna Menoza, and others.

LIMITED DISTRIBUTION Distribución limitada. Distribution authorized to U.S. and U.S.C. 5510 & 405. Distribución autorizada a U.S. and U.S.C. 5510 & 405. Distribución limitada a U.S. and U.S.C. 5510 & 405. Distribución limitada a U.S. and U.S.C. 5510 & 405. Distribución limitada a U.S. and U.S.C. 5510 & 405.



GRID CONVERGENCE. 0°41' (12 MILLS) FOR CENTER OF SHEET. CONVERGENCIA DE CUADRICULA. 0°41' (12 MILS) PARA EL CENTRO DE LA HOJA. TO CONVERT A MAGNETIC AZIMUTH TO A GRID AZIMUTH ADD 0-M ANGLE. PARA CONVERTIR UN ACIMUT MAGNÉTICO A UN ACIMUT DE CUADRICULA SUMESE EL ANGLULO 0-M.

USERS SHOULD REFER TO CORRECTIONS, ADDITIONS AND COMMENTS TO THE NIMA CUSTOMER HELP DESK 1-800-455-0869. LOS USUARIOS DEBEN REFERIRSE A LAS CORRECCIONES, ADICIONES Y COMENTARIOS EN EL SERVIDOR DE AYUDA DEL CLIENTE DE NIMA 1-800-455-0869.