




CONVERSION GRAPH GRÁFICO DE CONVERSIÓN




Prepared by the Instituto Geográfico Nacional 'Ingeniero Alfredo Obispo Gómez' (IGN) Guatemala with the collaboration of the National Imagery and Mapping Agency (NIMA).



Prepared by the Instituto Geográfico Nacional 'Ingeniero Alfredo Obispo Gómez' (IGN) Guatemala with the collaboration of the National Imagery and Mapping Agency (NIMA).

Legend table with categories: ROADS, CULTURAL FEATURES, VEGETATION, POPULATED PLACES, BOUNDARIES, RELIEF, and DRAINAGE. Includes symbols for roads, buildings, vegetation types, place names, and boundaries.

NOTES/NOTAS: CAUTION: NOT ALL TELEPHONE AND ELECTRIC SERVICE LINES ARE SHOWN. ADVERTENCIA: NO SE INDICA TODAS LAS LÍNEAS TELEFÓNICAS Y ELÉCTRICAS.



ELEVATIONS IN METERS ELEVACIONES EN METROS: INTERVALO DE CURVAS 20 METROS CURVAS SUPLEMENTARIAS CADA 10 METROS.

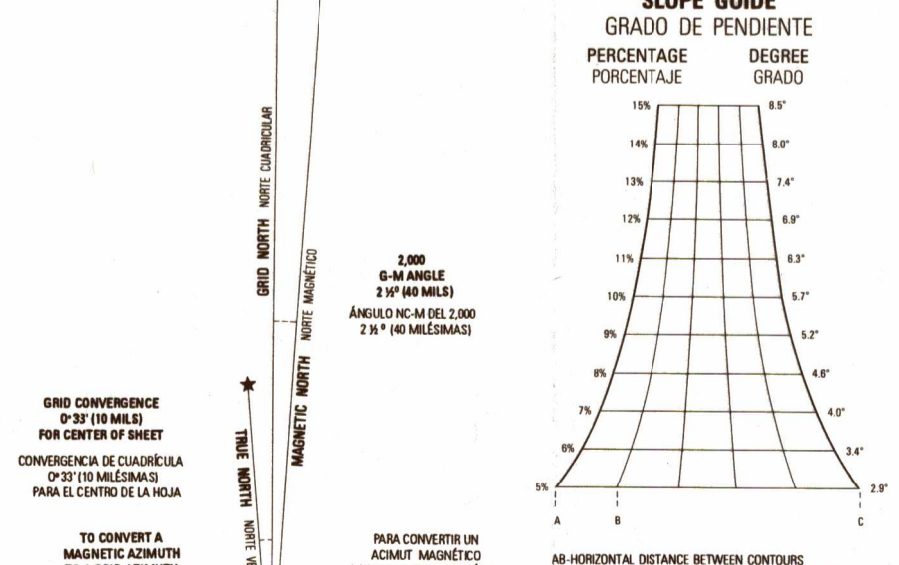
COORDINATE CONVERSION NAD83/WGS84 TO NAD27: Grid: No change in the Easting; subtract 203m N. Geographic: No change in the Long; subtract 3.3' from Lat.

Grid convergence table with columns for grid convergence, magnetic declination, and other technical details.

BOUNDARIES LÍMITES: A. Departamento de Baja Verapaz. B. Departamento de Guatemala. C. Departamento de San Andrés Sajcabajá. D. Municipio: Chichicuilán. E. Municipio: Chichón. F. Municipio: Chichón. G. Municipio: Chichón. H. Municipio: Chichón. I. Municipio: Chichón. J. Municipio: Chichón.



SLOPE GUIDE GRADO DE PENDIENTE: PERCENTAGE PORCENTAJE, DEGREE GRADO.



ADJOINING SHEETS HOJAS ADYACENTES: 2061 I, 2061 II, 2061 III, 2061 IV, 2061 V, 2061 VI, 2061 VII, 2061 VIII, 2061 IX, 2061 X, 2061 XI, 2061 XII, 2061 XIII, 2061 XIV, 2061 XV, 2061 XVI, 2061 XVII, 2061 XVIII, 2061 XIX, 2061 XX, 2061 XXI, 2061 XXII, 2061 XXIII, 2061 XXIV, 2061 XXV, 2061 XXVI, 2061 XXVII, 2061 XXVIII, 2061 XXIX, 2061 XXX, 2061 XXXI, 2061 XXXII, 2061 XXXIII, 2061 XXXIV, 2061 XXXV, 2061 XXXVI, 2061 XXXVII, 2061 XXXVIII, 2061 XXXIX, 2061 XL, 2061 XLI, 2061 XLII, 2061 XLIII, 2061 XLIV, 2061 XLV, 2061 XLVI, 2061 XLVII, 2061 XLVIII, 2061 XLIX, 2061 L, 2061 LI, 2061 LII, 2061 LIII, 2061 LIV, 2061 LV, 2061 LVI, 2061 LVII, 2061 LVIII, 2061 LVIX, 2061 LX, 2061 LXI, 2061 LXII, 2061 LXIII, 2061 LXIV, 2061 LXV, 2061 LXVI, 2061 LXVII, 2061 LXVIII, 2061 LXIX, 2061 LXX, 2061 LXXI, 2061 LXXII, 2061 LXXIII, 2061 LXXIV, 2061 LXXV, 2061 LXXVI, 2061 LXXVII, 2061 LXXVIII, 2061 LXXIX, 2061 LXXX, 2061 LXXXI, 2061 LXXXII, 2061 LXXXIII, 2061 LXXXIV, 2061 LXXXV, 2061 LXXXVI, 2061 LXXXVII, 2061 LXXXVIII, 2061 LXXXIX, 2061 XL.



THIS MAP IS RED-LIGHT READABLE ESTE MAPA ES LEGIBLE BAJO LUZ ROJA.