

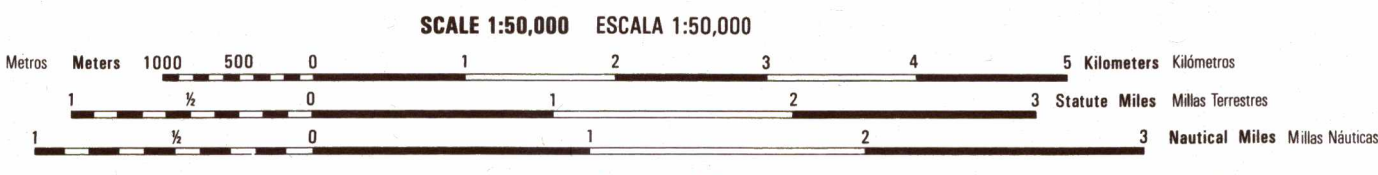
Prepared by the Instituto Geográfico Militar (IGM) Guatemala, with the collaboration of the Defense Mapping Agency Inter American Geographic Survey...



Prepared by the Instituto Geográfico Militar (IGM) Guatemala, with the collaboration of the Agencia Cartográfica de Defensa, Servicio Geográfico Interamericano...

THIS MAP IS RED-LIGHT READABLE. ESTE MAPA ES LEGIBLE BAJO LUZ ROJA

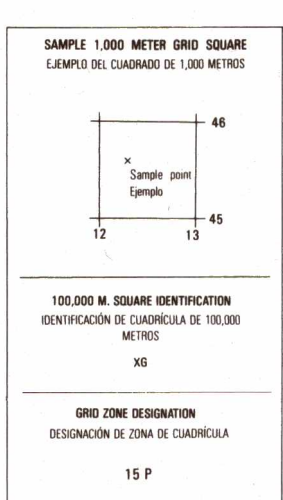
NOTES / NOTAS EN BUILT UP AREAS ONLY THROUGH NOTES ARE CLASSIFIED EN ÁREAS DESARROLLADAS SOLAMENTE SE CLASIFICAN LAS RUTAS TRONCALES...



ELEVATIONS IN METERS ELEVACIONES EN METROS

CONTOUR INTERVAL 20 METERS SUPPLEMENTARY CONTOURS 10 METERS

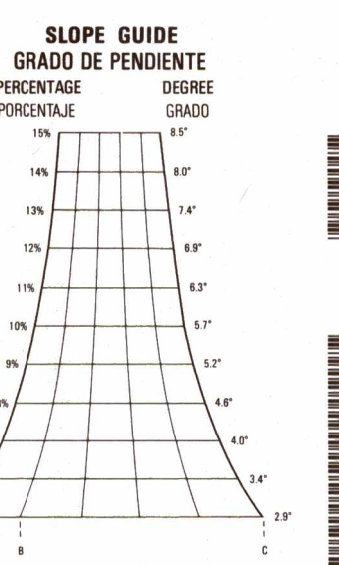
SPHEROID CLARKE 1866 ESPERIDE CLARKE 1866 GRID 1,000 METER UTM ZONE 15 (BLACK NUMBERED LINES) UNIVERSAL TRANSVERSA DE MERCATOR, CADA 1,000 METROS, ZONA 15 (LINEAS NEGROS NUMERADAS)



100 METER REFERENCE: Read large number showing the VERTICAL grid line left of point and estimate tenths (100 meters) from grid line to point. Example: 123456

100 METER REFERENCE: Cuando se hace referencia a un punto al otro lado de una línea de 100 METROS, ANTICIPARSE A LA REFERENCIA ANTERIOR LA IDENTIFICACIÓN DE LA CARGA DE 100 METROS, CENTRO DE LA CUAL SE ENCUENTRA EL PUNTO. Ejemplo: 10323456

LIMITED DISTRIBUTION: Distribution authorized to DOD, DAF, and other U.S. agencies...



NSN 754-30-104-18108 ED. NO. 002 NIMA Ref. No. E754X18604

Table with columns: DIBUJO, TITULO, CONTORNILLO, MALACATAN, SAN MARCOS, DUTZALZAMANGO, CIUDAD TIZÓN UNÁN, COATEPEQUE, COLUMBA. Includes 'BOUNDARIES LÍMITES' and 'ADJOINING SHEETS HOJAS ADYACENTES'.

