


CONVERSION GRAPH

GRÁFICO DE CONVERSIÓN

1" = 3.28 feet

1 centimeter = 0.39 inches



LIMITED DISTRIBUTION: Distribution authorized to Department of Defense (DD) IAW 10 U.S.C. 59130 & 2786. Release authorized by U.S. GPO contractors IAW 48 C.F.R. 101-11.6. Distribution is limited to Headquarters, NIMA, ATTN: Release Office, Stop A-10. Destroy as 'For Official Use Only.' Removal of this caveat is prohibited.

DISTRIBUCIÓN LIMITADA: Distribución autorizada al Departamento de Defensa (DD) IAW 10 U.S.C. 59130 & 2786. Release autorizada por los contratistas IAW 48 C.F.R. 101-11.6. Distribución limitada a la Oficina de Liberación, NIMA, ATTN: Oficina de Liberación, Stop A-10. Destruir como 'Solo para uso oficial.' La eliminación de esta advertencia está prohibida.

Prepared by the Instituto Geográfico Nacional (IGN) El Salvador with the collaboration of the National Imagery and Mapping Agency.

Preparado por el Instituto Geográfico Nacional (IGN) El Salvador con la colaboración de la National Imagery and Mapping Agency.

Compiled by stereo-photogrammetric methods from aerial photography. Map updated with photo-planimetric methods in 1988 from aerial photography taken in Feb. 1982. Map not field checked.

Compilado por métodos estereofotogramétricos con fotografías aéreas. Actualización foto planimétrica en 1988 con fotografías aéreas tomadas en Feb. 1982. Mapa sin comprobación de campo.

NOTES / NOTAS: CAUTION: NO TELEPHONE AND ELECTRIC SERVICE LINES ARE SHOWN. AVERSIÓN: NO SE INDICAN TODAS LAS LÍNEAS TELEFÓNICAS Y ELÉCTRICAS. THE WIDTH OF LANE ON THIS MAP IS CONSIDERED TO BE AT LEAST 2.5 METERS. UNA VÍA EN ESTE MAPA SE CONSIDERA CON UN MÍNIMO DE 2.5 METROS DE ANCHO. IN BUILT UP AREAS ONLY THROUGH ROUTES ARE CLASSIFIED. EN ÁREAS DESARROLLADAS SOLAMENTE SE CLASIFICAN LAS RUTAS TRONCALES. THERE EXISTS ON THIS MAP MORE THAN ONE POPULATED PLACE WITH THE SAME NAME. EXISTE EN ESTA HOJA MÁS DE UN LUGAR POBLADO CON EL MISMO NOMBRE.

SCALE 1:50,000 / ESCALA 1:50,000. Includes scale bars in meters, kilometers, and nautical miles.

ELEVATIONS IN METERS / ELEVACIONES EN METROS

CONTOUR INTERVAL 20 METERS / INTERVALO DE CURVAS 20 METROS. Includes information on datum systems (1985, 1983, 1982) and projection (UTM).

GLOSSARY / GLOSARIO

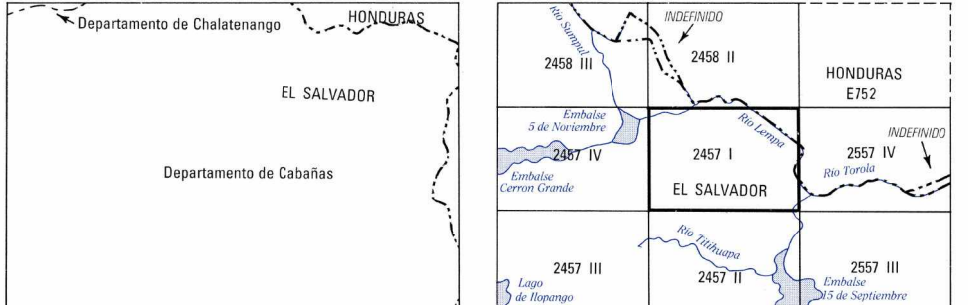
Table with 2 columns: English and Spanish terms for geographical features like Aguilera, Antena de radio, Barrio, etc.

LEGEND / SIGNOS CONVENCIONALES

Legend table listing symbols for roads, railroads, populated places, boundaries, drainage, and other features.

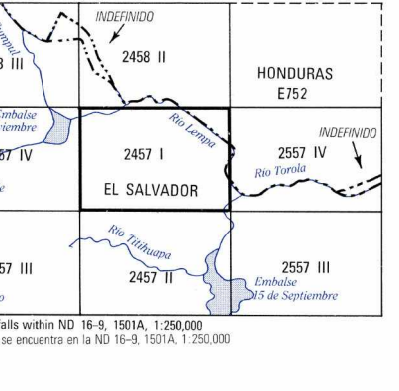
THIS MAP IS RED-LIGHT READABLE / ESTE MAPA ES LEGIBLE BAJO LUZ ROJA

BOUNDARIES / LÍMITES



The representation of boundaries is not necessarily authoritative. La representación de límites no debe considerarse autoritaria.

ADJOINING SHEET / HOJAS ADYACENTES



ELEVATION GUIDE / GUÍA DE ELEVACIÓN

