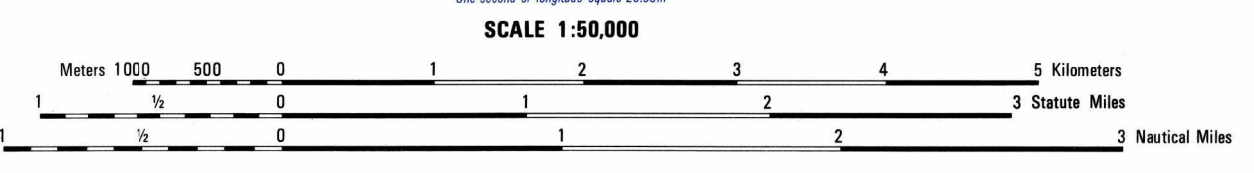


Prepared and published by the Defense Mapping Agency
Hydrographic/Topographic Center, Washington, D.C.
REVISED IN 1986 FROM BEST AVAILABLE SOURCES
REDACCIÓN CARTOGRÁFICA EN 1986 DE LAS MEJORES FUENTES DE INFORMACIÓN

NOTES
NOTAS

ON THIS MAP A LINE IS GENERALLY CONSIDERED AS BEING
8-12 FEET (2.5-3.5 METERS) WIDE.
EN ESTE MAPA UNA LÍNEA TIENE GENERALMENTE UNA ANCHURA
DE 8-12 PIES (2.5-3.5 METROS).

NOT ALL TELEPHONE AND ELECTRIC SERVICE LINES ARE SHOWN.
NO SE MUESTRAN TODAS LAS LÍNEAS DE SERVICIOS.



ELEVATIONS IN METERS

CONTOUR INTERVAL 20 METERS **INTERVALO DE CURVAS 20 METROS**

SPHEROID GRID		ESFEROIDE CUADRÍCULA	
1,000 METER UTM ZONE 18 (BLACK NUMBERED LINES)	CLARKE 1866	TRANSVERSA DE MERCATOR A 1,000 METROS ZONA 18 (LÍNEAS NEGRAS NUMERADAS)	CLARKE 1866
1,000 METER HONGKONG NORTH LAMBERT GRID (BLUE NUMBERED TICKS)		LAMBERT A 1,000 METROS CUADRÍCULA HONGKONG AL NORTE (CÍRCULOS AZULES NUMERADOS)	
1,000 METER HONGKONG SOUTH LAMBERT GRID (RED-BROWN NUMBERED TICKS)		LAMBERT A 1,000 METROS CUADRÍCULA HONGKONG AL SUR (CÍRCULOS ROJOS-CAJONES NUMERADOS)	
TRANSVERSE MERCATOR MEAN SEA LEVEL		TRANSVERSA DE MERCATOR NIVEL MIDE DEL MAR	
NORTH AMERICAN 1927 DATUM		DATUM NOROCCIDENTAL DE 1927	

100 METERS REFERENCE **REFERENCIA DE 100 METROS**

DUAL 100 METER GRID SQUARE
LÍMITE DEL CUADRADO DE 100 METROS

100,000 SQUARE IDENTIFICATION
IDENTIFICACIÓN DE CUADRÍCULA DE 10,000 METROS

DM

GRID ZONE DESIGNATION
DESIGNACIÓN DE ZONA DE CUADRÍCULA

18P

1. Read large numbers indicating the VERTICAL grid line left of point and estimate tenth (100 meters) from grid line to point. 12 3
2. Read large numbers indicating the HORIZONTAL grid line below point and estimate tenth (100 meters) from grid line to point. 45 6

Example: DM123456

WHEN REPORTING ACROSS A 100,000 METER LINE, PREFIX THE 100,000 METER SQUARE IDENTIFICATION IN WHICH THE POINT LIES.

Example: DM123456

WHEN REPORTING INSIDE THE GRID ZONE DESIGNATION AREA, PREFIX THE GRID ZONE DESIGNATION OF THE ZONE IN WHICH THE POINT IS LOCATED.

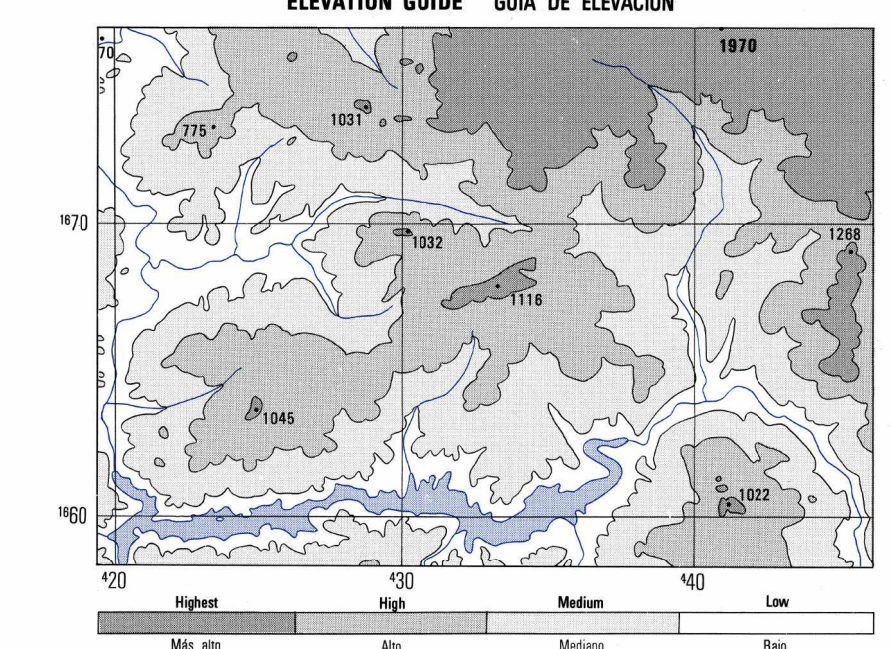
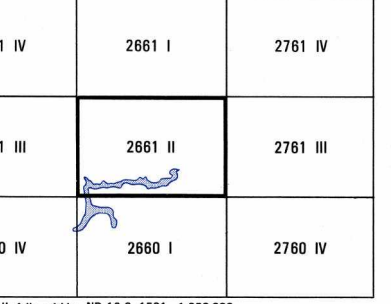

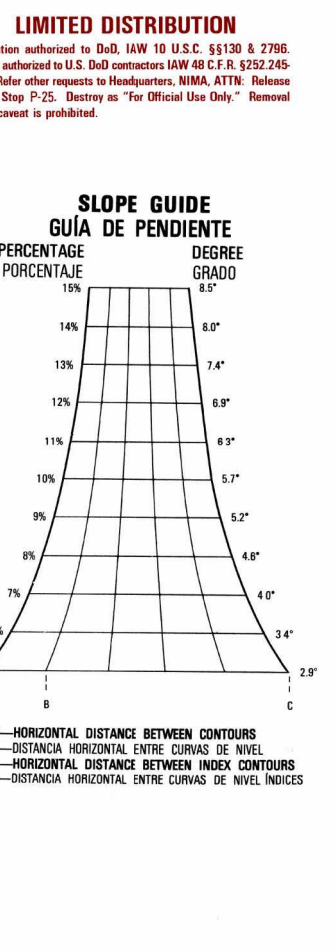
Example: 18PDM123456

CONVERSION OF ANGLES
CONVERSIÓN DE ÁNGULOS

TO CONVERT AN ANGULAR MEASURE TO A GRID AZIMUTH
TO CONVERT AN ANGULAR MEASURE TO A GRID AZIMUTH

TO CONVERT AN ANGULAR MEASURE TO A GRID AZIMUTH
TO CONVERT AN ANGULAR MEASURE TO A GRID AZIMUTH

TO CONVERT AN ANGULAR MEASURE TO A GRID AZIMUTH
TO CONVERT AN ANGULAR MEASURE TO A GRID AZIMUTH



LEGEND
SÍMBOLOS CONVENCIONALES

ROADS
Dual highway: Autopista
All weather, hard surface: Para todo tiempo, carretera pavimentada, dos o más vías
Two or more lanes wide: 2 VÍAS
All weather, loose or light surface: Para todo tiempo, carretera no pavimentada, dos o más vías
Two or more lanes wide: 2 VÍAS
All weather, hard surface: Para todo tiempo, carretera pavimentada, una vía
One lane wide: Para todo tiempo, carretera no pavimentada, una vía
Fast or dry weather, loose surface: mejorada, una vía
Cart track: Trail: Camiño de herradura; Rutas de carreta; Sendero
Route markers: Señales de ruta
National; Secondary: Nacional; Secundaria

RAILROADS
Broad gauge 1.067m (3.5): Via ancha 1.067m (3.5)
Normal gauge 0.914m (3): Via normal 0.914m (3)
Narrow gauge: Estación; Plataforma
Stump: Estación; Plataforma

Built-up area
Área construida

BOUNDARIES
International; Boundary marker: Internacional; Moño limítrofe
First-order Administrative Division: Departamento

Building; Church; Native hut
Escuela; Iglesia; Casa, rancho
School; Cemetery: Molino de viento; aeromotor
Watermill; Light; Lighthouse: Cerca; Muro
Telegraph or telephone line: Línea de transmisión
Mine; Active; Abandoned: Mina; Activa; Abandonada
Horizontal control point: Punto fijo
Bench mark: Punto fijo

Spot elevations in meters
Cota en metros:
Checked; Unchecked: Comprobados; No comprobados

STREAMS
Ríos
Perennial: Perenne
Intermittent: Intermittente
Well; Spring; Intermittent lake: Pozo; Manantial; Lago intermitente
Land subject to inundation: Terreno sujeto a inundación
Dry stream or wash: Río seco o aludido
Dam; Masonry; Earthen: Presa; de fábrica; de tierra
Dike: Embalse
Woods; brushwood; Scrub: Arboleda; Matorral
Sand; Lava: Arena; Lava
Orchards; Coffee: Huerta; Café
Rice; Salt evaporation: Arrozal; Salina
Marsh or swamp; Mangrove: Pantano; Manglar
Scattered trees: Árboles esparcidos

GLOSSARY
GLOSARIO

Altimetro aneroid: altímetro aneroid
Campo de fútbol: futbol field
Canoa, Canotiro: canoa
Cerro: cerro, hill
Marabá: montaña
Quebrada: quebrada, ravine
Río: río
Rutero: stream
Vado: ford

aproximadamente alineado: approximately aligned
Arroyo: arroyo
Cerro: hill, mountain
Quebrada: ravine, stream
Río: river
Rutero: stream
Vado: ford