

LEGENDA
SIGNOS CONVENCIONALES
On this map a lane is considered as being a minimum of 2.5 meters in width
En este mapa se considera que una vía tenga un ancho mínimo de 2.5 metros

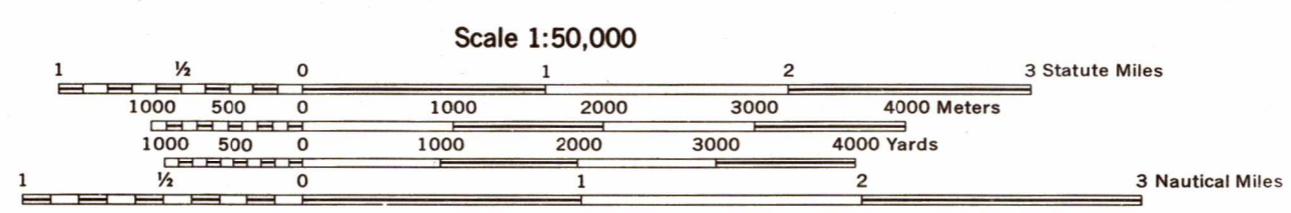
ROADS	CAMINOS
All weather	Transitable todo el tiempo
Hard surface	Afirmado sólido
two or more lanes wide	dos o más vías
Loose or light surface	Revestimiento suelto o ligero
two or more lanes wide	dos o más vías
Hard surface, one lane wide	Afirmado sólido, una vía
Loose or light surface, one lane wide	Revestimiento suelto o ligero, una vía
Fair or dry weather	Transitable en tiempo bueno o seco
loose surface	revestimiento suelto
Cart track	Venda de madera
Footpath, trail	Sendero o vereda
Bridge for vehicles	Puente para vehículos
Route markers	Señales de ruta
National or principal; Secondary	Nacional o principal; Secundaria
RAILROADS	FERROCARRILES
Normal gauge, single track	Vía normal (sencilla)
Narrow gauge, single track	Vía estrecha (sencilla)
Built-up area	Área urbanizada o construida
BOUNDARIES	LÍMITES
International	Internacional
Department	Departamental
Municipal	Municipal
Power transmission line: Fence	Línea transmisora de energía: Cerca
Building: Structure: Church: School: Mine	Casa: Chozo; Iglesia; Escuela; Mina
Windmill; windpump; Water mill	Molino de agua
Tank; Landmark object	Tanque; Punto conspicuo
Horizontal control point	Punto de control horizontal (triangulación)
Bench mark	Punto de control vertical (cota fija)
Spot elevations in meters:	Elevaciones en metros:
Checked; Unchecked	Comprobadas; Fotogramétricas
Sand; Lava	Armas; Lava
Wood; brushwood; Scrub	Bosque, monte alto; Matorral, monte bajo
Orchard; Tropical grass	Huerta; Hierba tropical
Mangrove; Nipa	Manglar; Nipa
Rice; Salt evaporator	Arrozal; Salina
Land subject to inundation;	Terreno sujeto a inundación;
Dry stream or wash	Río seco o aluvión
Well; Spring; Intermitent stream	Pozo; Manantial; Río intermitente
Intermittent lake	Lago o charco intermitente
Marsh or swamp; Dam	Ciénaga o pantano; Represa
Large rapids; Large falls	Rápidos grandes; Saltos grandes
Rapids; Falls; Pier	Rápidos; Saltos; Muelle
Exposed wreck	Naufragio al descubierto
Sunken wreck; Anchorage	Naufragio sumergido; Anclaje
Sunken rock	Roca sumergida
Rock, uncovering or awash	Roca al descubierto o a flor de agua
Limit of danger	Peilero submarino de fondo general
Soundings in fathoms;	Sondeos en brazas (1.8m);
Foreshore flat	Bajo de antelplaya
Reef; Light; lighthouse	Arrecife; Luz; faro
Depth curves in fathoms	Curvas de profundidad en brazas (1.8m)

GLOSSARY
GLOSARIO

Cem. Cementerio	cemetery
Laguna	lake
Río	stream

E751
Edition 1-AMS

Prepared by the Army Map Service (SX), Corps of Engineers, U.S. Army, Washington, D.C. Copied in 1968 from Nicaragua, 1:50,000, Dirección General de Cartografía (DGC) Sheet 3453 III, printed in 1966, (reliability good). Original map compiled by photogrammetric methods. Aerial photography 1965, field annotated 1965. Horizontal and vertical control established by the Dirección General de Cartografía de Nicaragua and the Inter-American Geodetic Survey. Map not field checked.



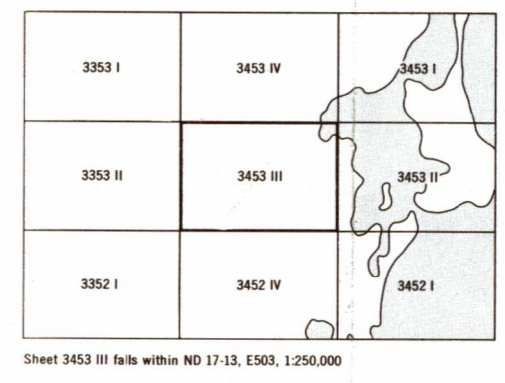
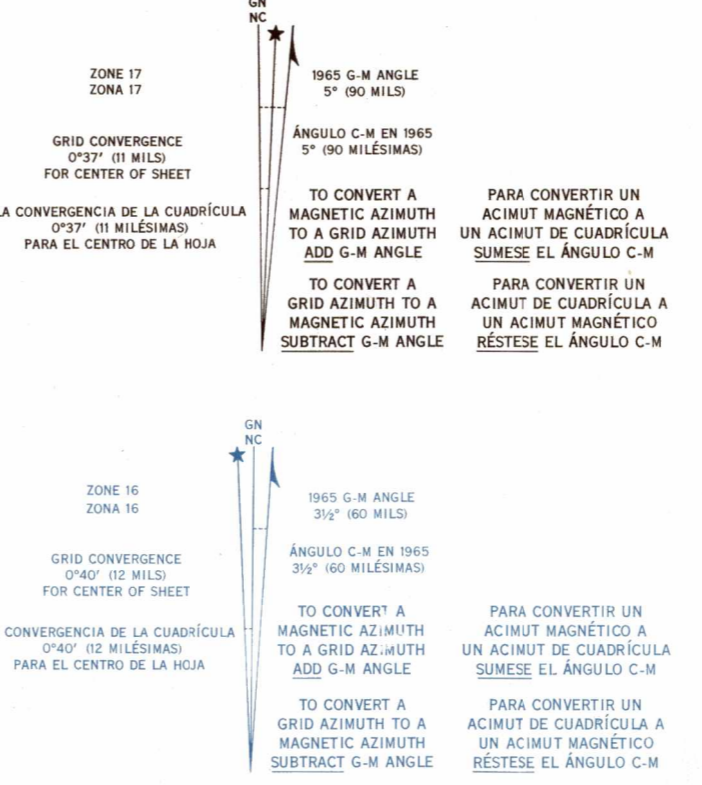
Reprinted by NIMA 6-99

CONTOUR INTERVAL 20 METERS
WITH SUPPLEMENTARY CONTOURS AT 10 METERS
INTERVALO DE CURVAS DE NIVEL A 20 METROS
CON CURVAS SUPLEMENTARIAS A 10 METROS

TRANSVERSE MERCATOR PROJECTION
HORIZONTAL DATUM: 1927 NORTH AMERICAN DATUM

BLACK NUMBERED LINES INDICATE THE 1000 METER UNIVERSAL TRANSVERSE MERCATOR GRID, ZONE 17
LAS LÍNEAS NEGRAS NUMERADAS INDICAN EL CUADRICULADO DE MIL METROS DE LA PROYECCIÓN UNIVERSAL TRANSVERSAL DE MERCATOR, ZONA 17

USERS SHOULD REFER CORRECTIONS, ADDITIONS, AND COMMENTS TO THE NIMA CUSTOMER HELP DESK: 1-800-455-0899; COMMERCIAL 314-260-5032; ISN 480-5032; OR WRITE TO: DIRECTOR, NATIONAL MAPPING AND MAPPING AGENCY, ATTN: COM. MAIL STOP P-17, 4600 SANGAMORE ROAD, BETHESDA, MD 20816-5003.



LIMITED DISTRIBUTION Distribution authorized by DOD, IAW 10 USC 552(a) 4.46; Release authorized by U.S. DOD copyright, IAW 48 CFR 1.252 261.2002. Refer other requests to Headquarters, NIMA, ATTN: Release Officer, Shop 32, Quantity of "Per Official Use Only". Removal of this caveat is prohibited.

GRID ZONE DESIGNATION DENOMINACIÓN DE ZONA DE CUADRICULA 17P	TO GIVE A STANDARD REFERENCE ON THIS SHEET TO NEAREST 100 METERS	PARA DAR UNA REFERENCIA EN ESTA HOJA A LOS 100M MÁS CERCANOS
100,000 M SQUARE IDENTIFICATION IDENTIFICACIÓN DEL CUADRADO DE 100,000 METROS	SAMPLE POINT: PUNTO UTILIZADO COMO EJEMPLO: EL CAMINITO	
GRID ZONE DESIGNATION DENOMINACIÓN DE ZONA DE CUADRICULA 17P	TO GIVE A STANDARD REFERENCE ON THIS SHEET TO NEAREST 100 METERS	PARA DAR UNA REFERENCIA EN ESTA HOJA A LOS 100M MÁS CERCANOS
100,000 M SQUARE IDENTIFICATION IDENTIFICACIÓN DEL CUADRADO DE 100,000 METROS	SAMPLE POINT: PUNTO UTILIZADO COMO EJEMPLO: EL CAMINITO	

NSN 7643014017836
E751X34533
NIMA REF. NO. E751X34533

RÍO NARI, NICARAGUA