


Prepared and published by the Defense Mapping Agency
Hydrographic/Topographic Center, Washington, D.C.

REVISED IN 1984 FROM BEST AVAILABLE SOURCE / REVISADO EN 1984 DE LAS MEJORES DISPONIBLES FUENTE

ROADS	SIGNOS CONVENCIONALES
Divided highway	Camino dividido
All weather, hard surface, two or more lanes wide	Carretera pavimentada, dos o más vías
All weather, loose or light surface, two or more lanes wide	Carretera no pavimentada, dos o más vías
All weather, hard surface, one lane wide	Carretera pavimentada, una vía
All weather, loose or light surface, one lane wide	Carretera no pavimentada, una vía
Fair or dry weather, loose surface	Carretera no pavimentada, superficie suelta
Cart track, footpath, trail	Viajeras de rodadura, sendero o vereda
Bridge	Puente
Route markers: National, Secondary	Señales de ruta: Nacional, Secundaria
Railroad, normal gauge, single track, 1,067m (3'6")	Ferrocarril, vía normal, vía única, 1,067m (3'6")
Built-up area	Área construida
International boundary marker	límite internacional, marca límite
First order administrative	límite administrativo de primer orden
Second order administrative	límite administrativo de segundo orden
Power transmission line / fence	línea transmisora de energía, cerca
Building, structure, church, school, mine	Edificio, estructura, iglesia, escuela, mina
Airport	Pista de aterrizaje
Hard surface / soft surface	Alfombrado sólido / pavimento suelto
Windmill, windpump, water mill	Molino de viento, aserradero, molino de agua
Task, landmark object	Tanque, punto conspicuo, hito, referencia
Horizontal control point	Cota fija
Beach mark	Costa fija
Spot elevation in meters	Cota elevación
Check, indicated	Comprobado, no comprobado
Sandy leve	Arroyo, lava
Wooded slope	Arroyo, lava
Orchard, vineyard	Huerta, viña
Mangrove, nipa	Manglar, nipa
Rice paddy	Arrozal, salina
Rock salt evaporator	Terreno salino o evaporación
Land subject to inundation	Rio seco o ahogado
Day stream or wash	Pozo, manantial, Rio intermitente
Well, spring, intermittent stream	Agua intermitente
Intermittent lake	Laguna intermitente
Marsh or swamp	Presal, de fábrica de napa
Dams, masonry, earthen	Rápidos grandes, Salto grande
Large rapid, large falls	Rápidos chicos, Salto chico
Rapid, falls, pier	Roca al descubierto o flor de agua
Exposed wreck	Puerto salvaje, Ancla
Sunken wreck, anchorage	Roca al descubierto o flor de agua
Limit of danger	Puerto salvaje, Ancla
Sounding in fathoms	Sondeo en brazas
Foreline fair	Baño de anclas
Real, light, lighthouse	Arrecife, faro, faro
Depth curves in fathoms	Curvas de profundidad en brazas



CONTOUR INTERVAL 20 METERS / INTERVALO DE CURVAS 20 METROS

SPHEROID: CLARKE 1866 / ESFEROIDE: TRANSVERSA DE MERCATOR A 1000 METROS ZONA 16

GRID: 1000 METER UTM ZONE 16 (BLACK NUMBERED LINES) / CUADRICULA: TRANSVERSA DE MERCATOR A 1000 METROS ZONA 16 (LINEAS NEGRAS NUMERADAS)

1000 METER LAMBERT, NICARAGUA NORTH ZONE (BLUE NUMBERED TICKS) / LAMBERT A 1000 METROS, ZONA NICARAGUA DEL NORTE (CIRAS AZULES NUMERADAS)

1000 METER LAMBERT, HONDURAS SOUTH ZONE (RED-BROWN NUMBERED TICKS) / LAMBERT A 1000 METROS, ZONA HONDURAS AL SUR (CIRAS ROJAS-FARDAS NUMERADAS)

PROJECTION: TRANSVERSE MERCATOR / PROYECCION: TRANSVERSA DE MERCATOR

VERTICAL DATUM: MEAN SEA LEVEL / DATUM VERTICAL: NIVEL MEDIO DEL MAR

HORIZONTAL DATUM: NORTH AMERICAN 1927 DATUM / DATUM HORIZONTAL: DATUM NORTEAMERICANO DE 1927

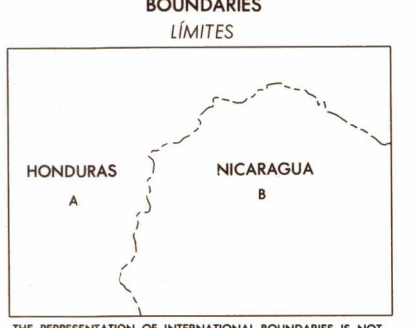
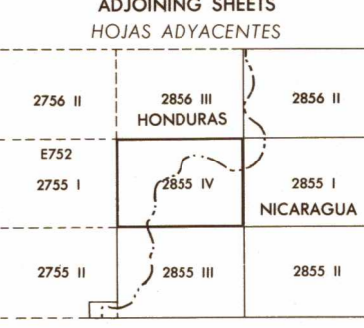
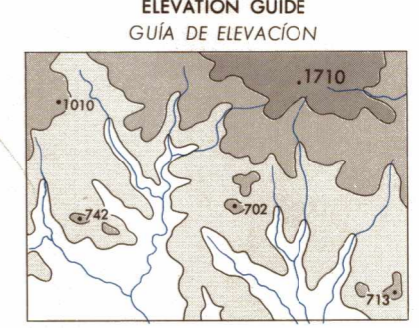
CONTROL BY: DIRECCION GENERAL DE CARTOGRAFIA, NICARAGUA / CONTROL POR: DIRECCION GENERAL DE CARTOGRAFIA, NICARAGUA

DIRECCION GENERAL DE CARTOGRAFIA, NICARAGUA Y SERVICIO GEODESICO INTERAMERICANO / DIRECCION GENERAL DE CARTOGRAFIA, NICARAGUA Y SERVICIO GEODESICO INTERAMERICANO

PRINTED BY: DMAPC 844 / IMPRESO POR: DMAPC 844

100 METER REFERENCE	REFERENCIA DE 100 METROS
1. Read large numbers labeling the VERTICAL grid line left of point and estimate tenths (100 meters) from grid line to point. 12	1. Lea las cifras grandes correspondientes a la línea VERTICAL de la cuadrícula situada a la izquierda del punto y estime los décimos (100 metros) entre la línea mencionada y el punto. 12 3
2. Read large numbers labeling the HORIZONTAL grid line below point and estimate tenths (100 meters) from grid line to point. 45 0	2. Lea las cifras grandes correspondientes a la línea HORIZONTAL de la cuadrícula situada debajo del punto y estime los décimos (100 metros) entre la línea mencionada y el punto. 45 0
Example: 123456	Ejemplo: 123456
WHEN REPORTING ACROSS A 100,000 METER LINE, PREFIX THE 100,000 METER SQUARE IDENTIFICATION IN WHICH THE POINT LIES.	CUANDO SE HACE REFERENCIA A UN PUNTO AL CRUCE DE UNA LINEA DE 100,000 METROS INTERSECCIONANDO A LA REFERENCIA ANTERIOR LA IDENTIFICACION DE LA CUADRICULA DE 100,000 METROS, DENTRO DE LA CUAL SE ENCUENTRA EL PUNTO.
Example: EK123456	Ejemplo: EK123456
WHEN REPORTING OUTSIDE THE GRID ZONE DESIGNATION, PREFIX THE GRID ZONE DESIGNATION.	CUANDO SE HACE REFERENCIA FUERA DEL AREA DE LA ZONA DESIGNADA DE CUADRICULA, ANTEPONGA A LA REFERENCIA ANTERIOR LA DESIGNACION DE LA ZONA DE CUADRICULA.
Example: 16PEK123456	Ejemplo: 16PEK123456

GLOSSARY	GLOSSARIO
Cam, Cementerio	cemeterio
Cerro	hill, mountain
Confluencia	confluence, junction
Cordillera	mountain range
Cuesta	ridge
File	file
Hato	estate, ranch
Loma	hill, mountain
Montaña	hill, mountain
Plan	plain
Portillo	mountain pass
Quebrado	stream
Rio	stream
Vado	ford



THE REPRESENTATION OF INTERNATIONAL BOUNDARIES IS NOT NECESSARILY AUTHENTIC. ALL ADMINISTRATIVE DIVISION BOUNDARIES ARE APPROXIMATE.

HONDURAS
A. Departamento de Choluteca
B. Departamento de Chinandega

THIS MAP IS RED-LIGHT READABLE

LIMITED DISTRIBUTION: Distribution is restricted to the Department of Defense, U.S. DoD contractors, and to U.S. Government Agencies supporting DoD functions by the authority of the Director, Defense Mapping Agency, 22 May 1980. Other requests shall be referred to Headquarters, DMAP, ATTN: DDP, Suite 401, The Official Use Only.

USERS SHOULD REFER CORRECTIONS, ADDITIONS, AND COMMENTS FOR APPROVING THIS PRODUCT TO: DIRECTOR, DEFENSE MAPPING AGENCY, ATTN: PR 8813 LHM HIGHWAY, FAIRFAX, VA 22031-2137.