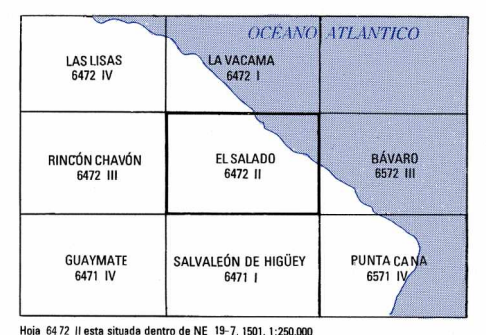



HOJAS ADYACENTES
ADJOINING SHEETS



LÍMITES
BOUNDARIES



Preparado por el Instituto Cartográfico Militar (ICM) de la República Dominicana con la colaboración de la National Imagery and Mapping Agency (NIMA).



Prepared by the Instituto Cartográfico Militar (ICM) de la República Dominicana with the collaboration of the National Imagery and Mapping Agency (NIMA).

Mapa actualizado con métodos fotogramétricos con fotografías aéreas tomadas en Marzo 1984. Comprobación de campo en Abril 1988.

Map updated with photo-planimetric methods from aerial photography taken in March 1984. Map field checked in April 1988.

NOTAS NOTES

EN ÁREAS DESARROLLADAS SOLAMENTE SE CLASIFICAN LAS RUTAS TRONCALES. IN BUILT-UP AREAS ONLY THROUGH ROUTES ARE CLASSIFIED.

UNA VÍA EN ESTE MAPA SE CONSIDERA COMO UN MÍNIMO DE 2.5 METROS DE ANCHO. THE WIDTH OF A LANE ON THIS MAP IS CONSIDERED TO BE AT LEAST 2.5 METERS WIDE.

ADVERTENCIA: NO TODAS LAS LÍNEAS TELEFÓNICAS Y ELÉCTRICAS SE MUESTRAN. CAUTION: NOT ALL TELEPHONE AND ELECTRIC SERVICE LINES ARE SHOWN.

EL DATUM NORTEAMERICANO DE 1983 (NAD 83) Y EL SISTEMA GEODÉSICO MUNDIAL (WGS 84) SON EQUIVALENTES PARA LA ELABORACIÓN DE CARTAS, MAPAS, Y NAVEGACION PARA ESTA ESCALA.

NORTH AMERICAN DATUM 1983 (NAD 83) AND WORLD GEODETIC SYSTEM 1984 (WGS 84) ARE EQUIVALENT FOR MAPPROJ, CHARTING AND NAVIGATION AT THIS SCALE.

GLOSSARIO GLOSSARY

- Agua: water
Arroyo: stream
Calle: street
Callejón: alleyway
Callejón de agua: waterway
Callejón de tierra: dirtway
Callejón de cemento: concrete way
Callejón de adoquines: cobblestone way
Callejón de tierra batida: dirt road
Callejón de tierra firme: firm dirt road
Callejón de tierra blanda: soft dirt road
Callejón de tierra dura: hard dirt road
Callejón de tierra mojada: wet dirt road
Callejón de tierra seca: dry dirt road
Callejón de tierra helada: icy dirt road
Callejón de tierra resaca: scum dirt road
Callejón de tierra con arena: sand dirt road
Callejón de tierra con grava: gravel dirt road
Callejón de tierra con piedras: stone dirt road
Callejón de tierra con coque: coke dirt road
Callejón de tierra con cenizas: ash dirt road
Callejón de tierra con carbón: coal dirt road
Callejón de tierra con sal: salt dirt road
Callejón de tierra con azúcar: sugar dirt road
Callejón de tierra con otros: other dirt road

ELEVACIONES EN METROS
ELEVATIONS IN METERS

INTERVALO DE CURVAS 20 METROS
CURVAS SUPLEMENTARIAS CADA 10 METROS

CONTOUR INTERVAL 20 METERS
SUPPLEMENTARY CONTOURS 10 METERS

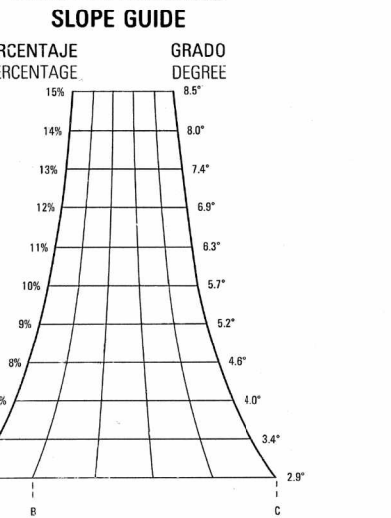
Diagram showing grid squares and elevation references. Includes text: 'EJEMPLO DE CUADRADOS DE 100 METROS', 'REFERENCIA DE 100 METROS', '100 METER REFERENCE', 'ANGULO MAGNÉTICO DE 1985', 'MAGNETIC ANGLE OF 1985', 'PARA CONVERTIR UN ACUMULADO MAGNÉTICO A UN ACUMULADO GEOMAGNÉTICO', 'TO CONVERT A MAGNETIC ANGLE TO A GEOMAGNETIC ANGLE', 'USERS SHOULD REFER CORRECTIONS, ADDITIONS, AND COMMENTS TO THE NGA OPERATIONAL HELP DESK...

LEYESA LEGEND table with symbols for roads, railways, populated places, and boundaries.

Diagram showing hydrographic datum and depth scales. Includes text: 'DATO HIDROGRÁFICO', 'APROXIMADO BAJAMAR MEDIO', 'HYDROGRAPHIC DATUM', 'APPROXIMATE MEAN LOW WATER', 'CURVAS BATIMÉTRICAS Y SONDES EN METROS', 'DEPTH CURVES AND SOUNDINGS IN METERS', 'BAYAS DE ANCHURA, ANCHURA', 'FATHOM DEPTH: FATHOM', 'ROCAS: SERRAVALLES, A Flor de agua', 'ROCKS: SERRAVALLES, AFTER WATER', 'NAUFRAGIO: Al Descoberto, sumergido', 'WRECK: Exposed, Sunken with masts exposed', 'Muelle, embarcadero', 'Wharf, pier', 'Límite de peligro, Sema west', 'Faro', 'Lighthouse'

ESTE MAPA ES LEGIBLE BAJA LUZ ROJA
THIS MAP IS RED-LIGHT READABLE

GUÍA DE PENDIENTE
SLOPE GUIDE



GUÍA DE ELEVACIÓN
ELEVATION GUIDE

