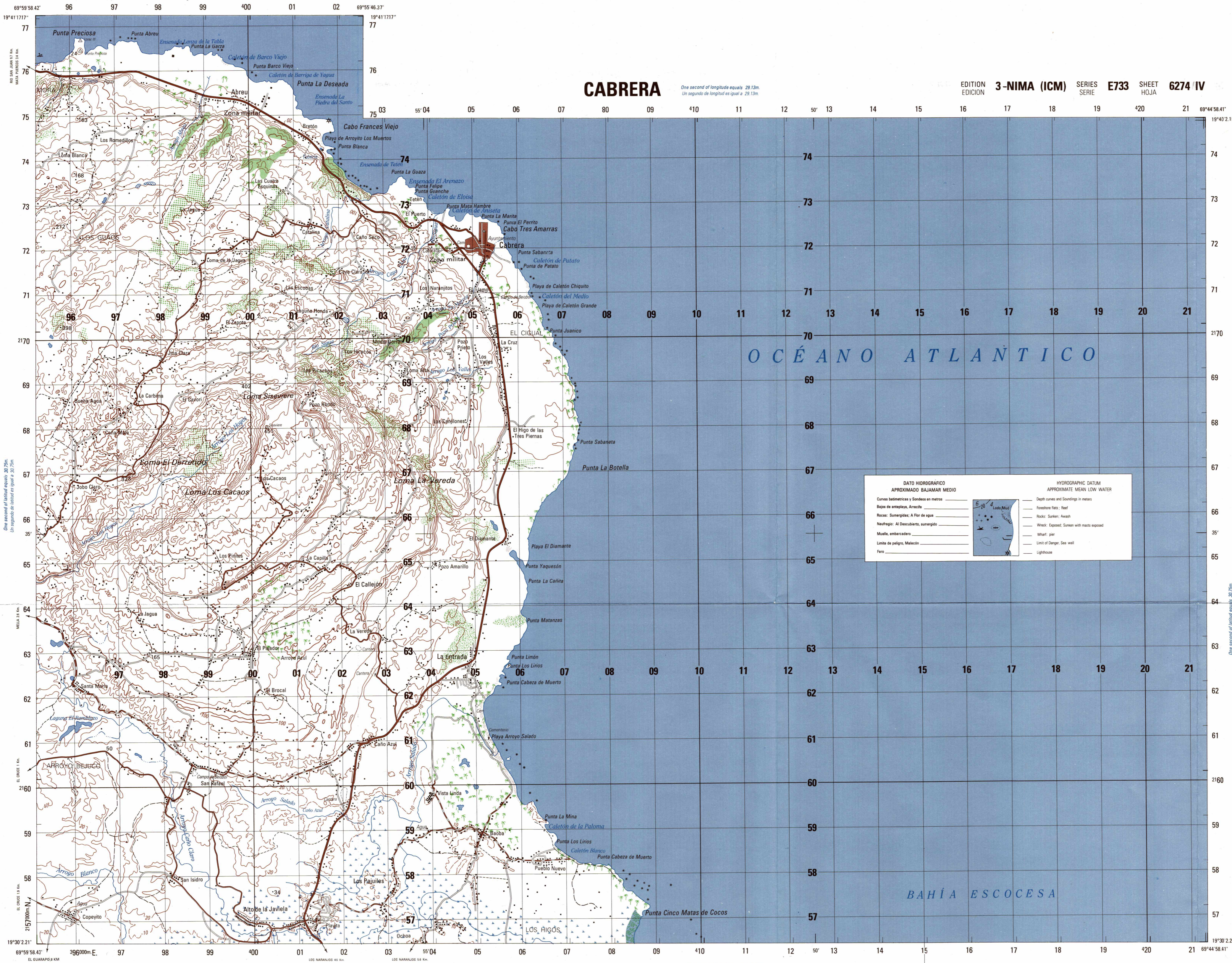


CABRERA


EDITION 3-NIMA (ICM) SERIES E733 SHEET 6274 IV



LEGEND SIGNOS CONVENCIONALES

ROADS	Carreteras pavimentadas, transitables todo el año	CAMINOS	Camino
Divided highway	Carretera	Two or more lanes wide	Dos o más vías
One lane wide	Vía	All weather, loose surface	Superficie ligera, transitable todo el año
Two or more lanes wide	Carretera	Far or dry weather, loose surface	Superficie ligera, transitable en tiempo seco
Track, Trail	Sendero	Bridge, Tunnel	Puente, Túnel
Route markers: Province	Señales de ruta - Provincial		

CONVERSION GRAPH GRÁFICO DE CONVERSIÓN



DATO HIDROGRAFICO APROXIMADO BAJAMAR MEDIO

Curvas batimétricas y Sondeos en metros	Curves bathymetric and Soundings in meters
Rojos de atarjeas, Arroyo	Fontane fast, Reef
Rozos: Sonarpejas, A Flor de agua	Rock: Sudden, Awash
Naufragio: Al Descuberto, surgenjo	Wreck: Exposed, Survan with marks exposed
Muelle, embarcadero	Wharf: pier
Límite de peligro, Molecón	Limit of Danger, Sea wall
Faro	Lighthouse

RAILROADS

Normal gauge	Vía normal	Single	Vía simple	Multiple	Vía múltiple
Narrow gauge	Vía estrecha	Station	Estación	Turntable	Estación: Mesa giratoria

RELIEF

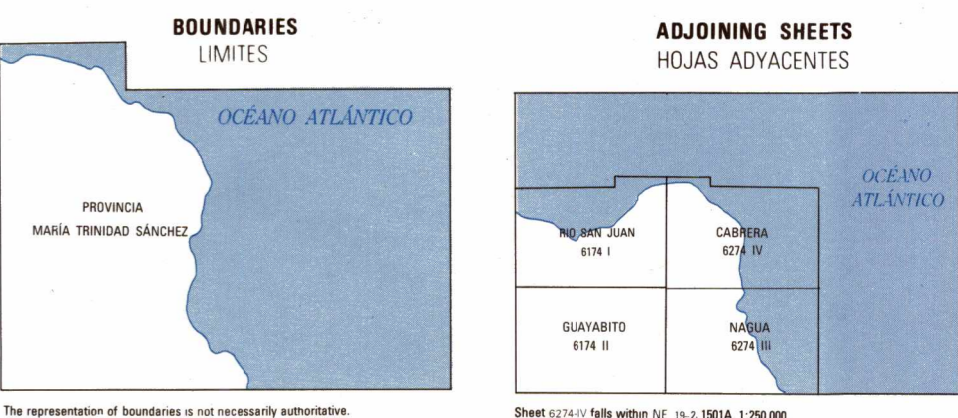
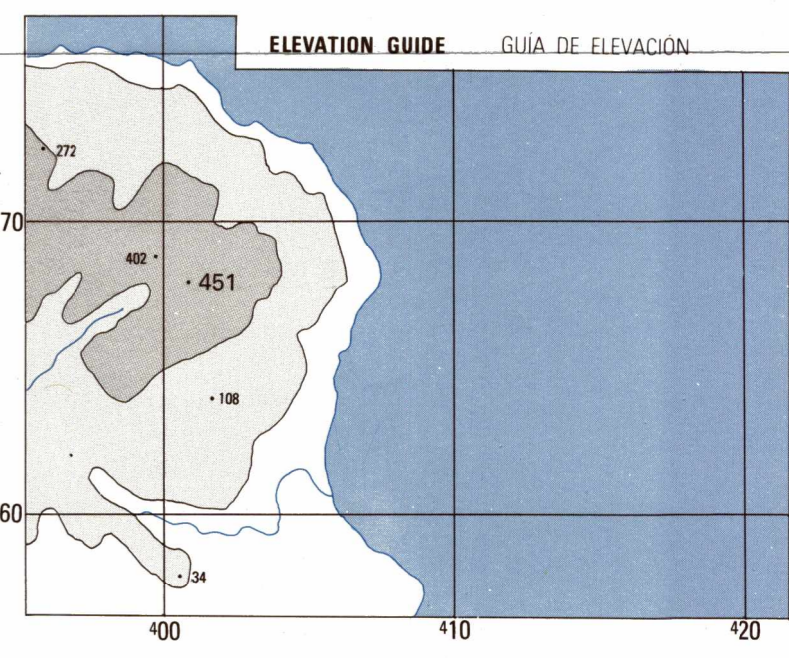
Horizontal control point	Wentz geodésico
Bench mark	Punto de cota fija
Spot elevation normal	Elevación normal
Highest elevation in sheet	Elevación más alta en la hoja

VEGETATION

Woodland, 50% or more in crown cover	Bosque 50% o más de cubrimiento
3 m. or more in height	3 metros o más de altura
Scrub, less than 3 m. in height	Matorral, menos de 3 metros de altura
Land subject to inundation	Tierras sujetas a inundación

BOUNDARIES

International boundary marker	Limite internacional
First order administrative division	División administrativa de primer orden
Area limit	Limite de área
Area name	Nombre de área



Prepared by the Instituto Cartográfico Militar (ICM) Santo Domingo, Dominican Republic, in collaboration with the National Imagery and Mapping Agency (NIMA)

Prepared by the Instituto Cartográfico Militar (ICM) Santo Domingo, República Dominicana, con la colaboración de la National Imagery and Mapping Agency (NIMA)

Map updated with photo planimetric methods from aerial photography taken in March 1984. Map field checked in November 1987

GLOSARIO GLOSSARY

Agua	water
Aproximado	approximate
Arroyo	stream
Avuntamiento	city hall
Bahía	bay
Cabo	cape
Caletón	cove
Campo de Beisbol	baseball field
Cantera	quarry
Catarata	waterfall
Ensenada	bay, cove
Laguna	lagoon, lake
Loma	mountain, hill
No hay	none
Océano	ocean
Playa	beach
Provincia	province
Punto	point, peak
Rio	river
Tubería	pipeline
Zona militar	military zone

ELEVATIONS IN METERS ELEVACIONES EN METROS

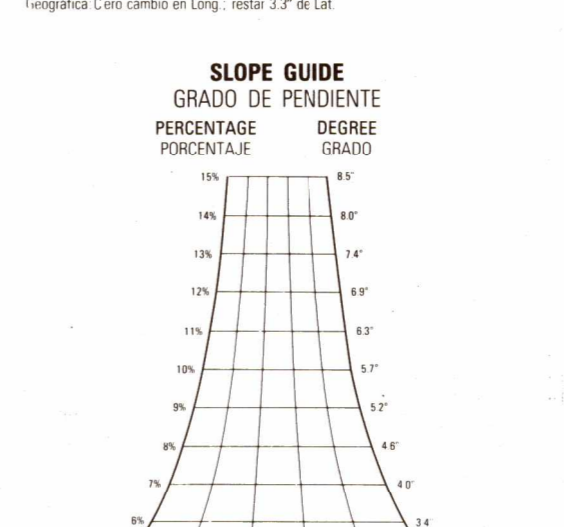
CONTOUR INTERVAL 20 METERS SUPPLEMENTARY CONTOURS 10 METERS

GRID, HORIZONTAL DATUM 1,000 METER UTM ZONE 19, GEODETIC REFERENCE SYSTEM 1980/WORLD GEODETIC SYSTEM 1984 ELLIPSOID, NORTH AMERICAN DATUM 1983/WORLD GEODETIC SYSTEM 1984 (BLACK NUMBERED LINES) TRANSVERSE MERCATOR MEAN SEA LEVEL ICM 1984

INTERVALO DE CURVAS 20 METROS CURVAS SUPLEMENTARIAS CADA 10 METROS

CUADRICULA, DATUM HORIZONTAL 1,000 METROS ZONA 19 UTM, ELIPSOIDE 1980 DEL SISTEMA DE REFERENCIA GEODESICO/SISTEMA GEODESICO MUNDIAL 1984, DATUM NORTEAMERICANO 1983/SISTEMA GEODESICO MUNDIAL 1984 (LINEAS NUMERADAS EN NEGRO) TRANSVERSA DE MERCATOR NIVEL MEDIO DEL MAR ICM 1984

COORDINATE CONVERSION NAD 83/MS 27 TO NAD 27 NAD 83 No change in the Easting, subtract 3.37' from Lat. Geographic: No change in the Long., subtract 3.37' from Lat.



1:50,000 METERS SQUARE IDENTIFICATION IDENTIFICACION DE CUADRICULA DE 150,000 METROS CUADRO

GRID ZONE DESIGNATION DESIGNACION DE ZONA CUADRICULAR	19Q
GRID ZONE DESIGNATION DESIGNACION DE ZONA CUADRICULAR	19Q