


GRÁFICO DE CONVERSIÓN
CONVERSION GRAPH



Preparado por el Instituto Cartográfico Militar (ICM), Santo Domingo, República Dominicana, con la colaboración de la Agencia Cartográfica de Defensa, Servicio Geodésico Interamericano.



Prepared by the Instituto Cartográfico Militar (ICM), Santo Domingo, Dominican Republic, in collaboration with the Defense Mapping Agency Interamerican Geodetic Survey.

Mapa actualizado con métodos fotoplanimétricos con fotografías aéreas tomadas en Marzo 1984. Comprobación de campo en Abril 1988.

Map updated with photo-planimetric methods from aerial photography taken in March 1984. Map field checked in April 1988.

NOTAS NOTES

EN ÁREAS DESARROLLADAS SOLAMENTE SE CLASIFICAN LAS RUTAS TRONCALES.

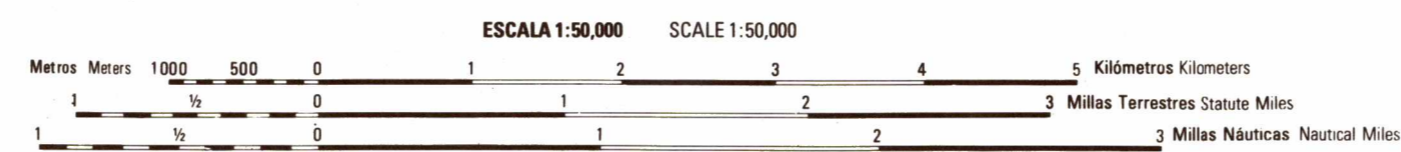
IN DEVELOPED AREAS ONLY THROUGH ROUTES ARE CLASSIFIED.

UNA VÍA EN ESTE MAPA SE CONSIDERA COMO UN MÍNIMO DE 2.5 METROS DE ANCHO.

THE WIDTH OF A LANE ON THIS MAP IS CONSIDERED TO BE AT LEAST 2.5 METERS WIDE.

ADVERTENCIA: NO TODAS LAS LÍNEAS TELEFÓNICAS Y ELÉCTRICAS SE MUESTRAN.

CAUTION: NOT ALL TELEPHONE AND ELECTRIC SERVICE LINES ARE SHOWN.



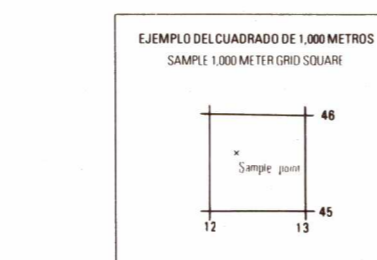
ELEVACIONES EN METROS
ELEVATIONS IN METERS

INTERVALO DE CURVAS 20 METROS
CURVAS SUPLEMENTARIAS CADA 10 METROS

ESFEROIDE CLARKE 1866
CUADRICULA 1:000 METROS UTM ZONA 19 (LÍNEAS NUMERADAS EN NEGRO)
PROYECCIÓN UNIVERSAL TRANSVERSAL DE MERIDIANO DATO VERTICAL DATO NORTEAMERICANO DE 1927
CLASIFICACIÓN DE CAMPO ICM 1988

CLARKE 1866 GRID
1:000 METER UTM ZONE 19 (BLACK NUMBERED LINES)
UNIVERSAL TRANSVERSE MERIDIAN PROJECTION
VERTICAL DATUM 1927 NORTH AMERICAN DATUM
FIELD CLASSIFICATION ICM 1988

CONTOUR INTERVAL 20 METERS
SUPPLEMENTARY CONTOURS 10 METERS



REFERENCIA DE 100 METROS
1. Líneas las otras grandes correspondientes a la línea VERTICAL de la cuadrícula situada a la izquierda del punto y solamente los números 100 metros entre la línea mencionada y el punto 10.3.
2. Líneas las otras grandes correspondientes a la línea HORIZONTAL de la cuadrícula situada debajo del punto y solamente los números 100 metros entre la línea mencionada y el punto 40.6.
Ejemplo: 123456

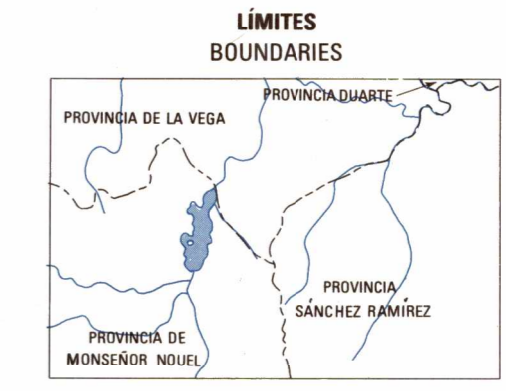
100 METER REFERENCE
1. Read large numbers labeling the VERTICAL grid line left of point and estimate tenth (100 meters) from grid line to point 10.3.
2. Read large numbers labeling the HORIZONTAL grid line below point and estimate tenth (100 meters) from grid line to point 40.6.
Ejemplo: 123456

SE SOLICITA A LOS LECTORES QUE ENCUENTREN ERRORES O OMISIONES EN ESTE MAPA, MARCAR LAS CORRECCIONES EN EL MISMO Y ENVIARLO AL INSTITUTO CARTOGRAFICO MILITAR F.F.A.A. REPUBLICA DOMINICANA.

USERS SHOULD REFER CORRECTIONS, ADDITIONS, AND COMMENTS TO THE NIMA CUSTOMER HELP DESK: 1-800-455-0050; COMMERCIAL: 214-240-8022; (202) 450-5222; OR WRITE TO: DIRECTOR, NATIONAL IMAGERY AND MAPPING AGENCY, ATTN: CDD, MAIL STOP P-37, 4800 SANGAMORE ROAD, BETHESDA, MD 20815-2003.

LEYESA LEGEND table with symbols for roads, ferrocarriles, lugares poblados, límites, and divisiones administrativas.

GLOSSARIO GLOSSARY table with terms like Aproximado, Arroyo, Casca, Canal, Establa, etc.



ESTE MAPA ES LEGIBLE BAJO LUZ ROJA
THIS MAP IS RED-LIGHT READABLE

