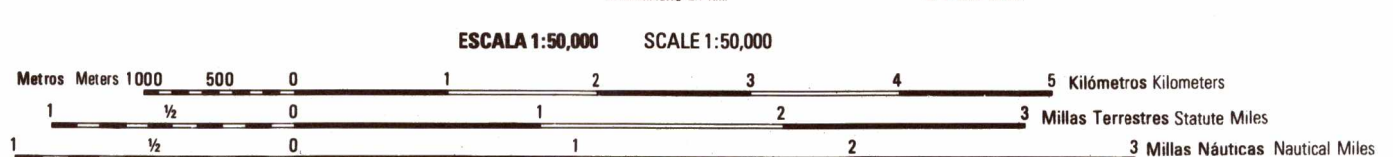


Preparado por el Instituto Cartográfico Militar (ICM), Santo Domingo, República Dominicana, en colaboración con la Agencia Cartográfica de Defensa, Servicio Geodésico Interamericano.



Prepared by the Instituto Cartográfico Militar (ICM), Santo Domingo, Dominican Republic, in collaboration with the Defense Mapping Agency Interamerican Geodetic Survey.


Mapa actualizado con métodos fotoplanimétricos con fotografías aéreas tomadas en Marzo 1984. Comprobación de campo en Abril 1988.
Map updated with photo-planimetric methods from aerial photography taken in March 1984. Map field checked in April 1988.



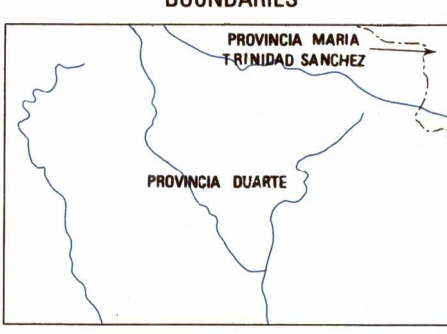
ELEVACIONES EN METROS
ELEVATIONS IN METERS

INTERVALO DE CURVAS 20 METROS
CURVAS SUPLEMENTARIAS CADA 10 METROS
CONTOUR INTERVAL 20 METERS
SUPPLEMENTARY CONTOURS 10 METERS

ESFEROIDE: CLARKE 1866
CUADRICULA: 1,000 METROS UTM ZONA 19 (LÍNEAS NUMERADAS EN NEGRO)
PROYECCIÓN: UNIVERSAL TRANSVERSAL DE MERCATOR
DATO VERTICAL: NIVEL MEDIO DEL MAR
DATO HORIZONTAL: DATO NORTEAMERICANO DE 1927
CLASIFICACIÓN DE CAMPO: ICM 1988



LÍMITES
BOUNDARIES



HOJAS ADYACENTES
ADJOINING SHEETS

DALCOSO 6174 II	OCEANO ATLANTICO	GUAYABITO 6174 II	MARCA 6174 II
SAN FRANCISCO DE MACORÍS 6173 I	PIMENTEL 6173 I	VILLA REAL 6173 IV	
FANTINO 6173 III	COTUI 6173 III	GENCOS 6173 III	

LEYENDA
LEGEND

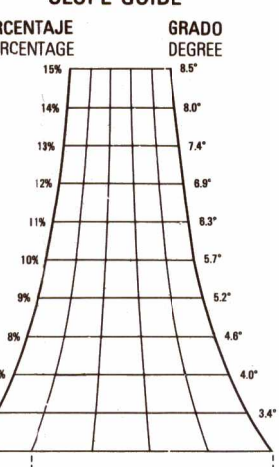
CAMINOS Autopista con separador Carretera pavimentada, transitable todo el año Una o más vías Superficie ligera, transitable todo el año Una o más vías Superficie ligera, transitable en tiempo seco Ródera, herradura Puente, Túnel Señal de ruta Primaria; Secundaria	ROADS Divided highway All weather, hard surface Two or more lanes wide One lane wide Two or more lanes wide One lane wide Fair or dry weather, loose surface Track, trail Bridge, Tunnel Route markers: Primary; Secondary	RAILROADS Perennial Intermittent Manantial/pozo Lago; Intermitente; Seco Riesaca; Manantial; Tierra Borrega 30% o más de cobertura 2 metros o más alto Matorral; chaparral menos de 2 metros de altura Terreno sujeto a inundación Diapa Alfalfa; Saca; Hule Huerto; Terrazo cultivado Arrozal; Salina Plantación; Manglar Caca; Caña	POPULATED PLACES Built-up areas	LÍMITES Internacional División administrativa de primer orden	Other symbols: Cemetery, Native hut Building, Church, School Hospital, Locust object Molino de agua; Molino de viento Bomba de viento Chimney; Tank; Fence Mine; Active; Abandoned Vertical control point Spot elevation in meters Highest; Conspicuous Linea eléctrica, alta tensión Línea telefónica o línea telegráfica DRAINAGE Perennial Intermittent Spring; Well Lake; Intermittent; Dry Dam; Masonry; Earth Woodland 30% or more in crown cover 2m or more in height Land subject to inundation Levee Sand; Dry; Wet Orchard; Cultivated land Rice; Salt evaporator Marsh or swamp; Mangrove Coccol; Sugar cane
---	--	--	---	--	---

GLOSARIO
GLOSSARY

Agua	water
Alto, Loma	hill
Antena	antenna
Apropiado	appropriate
Arroyo; Cuchitrada	stream
Canal	canal
Cañado	stream
Campo de fútbol	baseball camp
Estado	stream
Factoría	factory
Firme	ridge
No hay	none
Río	river
Valde	ford

ESTE MAPA ES LEGIBLE BAJO LUZ ROJA
THIS MAP IS RED-LIGHT READABLE

GUÍA DE PENDIENTE
SLOPE GUIDE



GUÍA DE ELEVACIÓN
ELEVATION GUIDE

