

Prepared by the Instituto Cartográfico Militar (ICM), Santo Domingo, Dominican Republic, in collaboration with the National Imagery and Mapping Agency (NIMA).




Prepared by the Instituto Cartográfico Militar (ICM), Santo Domingo, República Dominicana, con la colaboración de la National Imagery and Mapping Agency (NIMA).

NOTES / NOTAS

CAUTION: NOT ALL TELEPHONE AND ELECTRIC SERVICE LINES ARE SHOWN. ADVERTENCIA: NO SE MUESTRAN TODAS LAS LÍNEAS TELEFÓNICAS Y ELÉCTRICAS. THE WIDTH OF A LANE ON THIS MAP CONSIDERED TO BE AT LEAST 2.5 METERS. IN BUILD-UP AREAS ONLY THROUGH ROUTES ARE CLASSIFIED. IN AREAS DESARROLLADAS SOLAMENTE SE CLASIFICAN LAS RUTAS TRONCALES. NORTH AMERICAN DATUM OF 1983 (NAD 83) IS EQUIVALENT TO THE WORLD GEODETIC SYSTEM 1984 (WGS 84). ARE EQUIVALENTES PARA LA ELABORACIÓN DE CARTAS, MAPAS Y NAVEGACION PARA ESTA ESCALA.

GLOSSARY / GLOSARIO

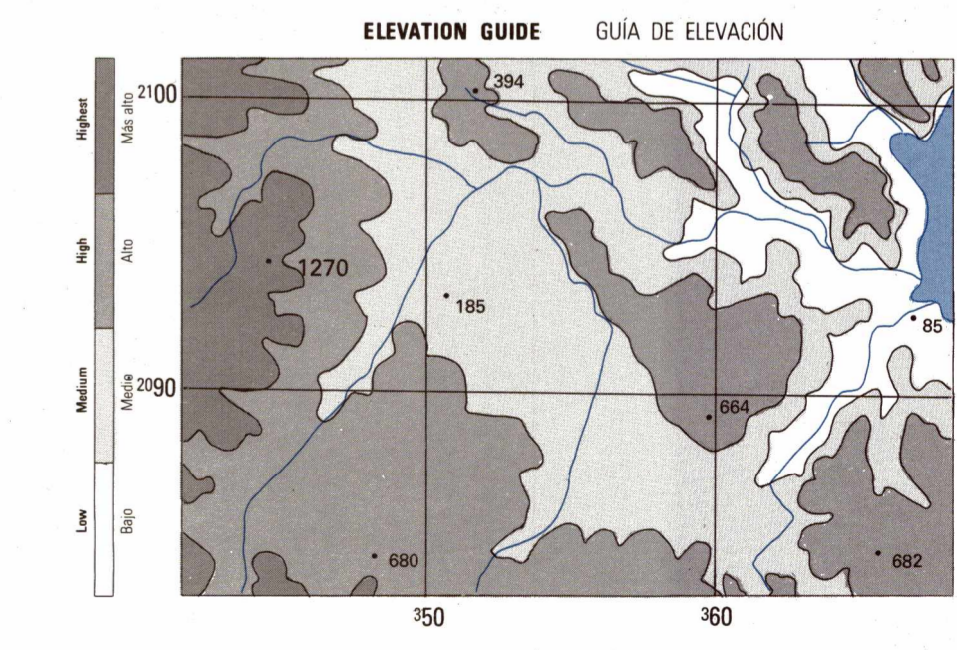
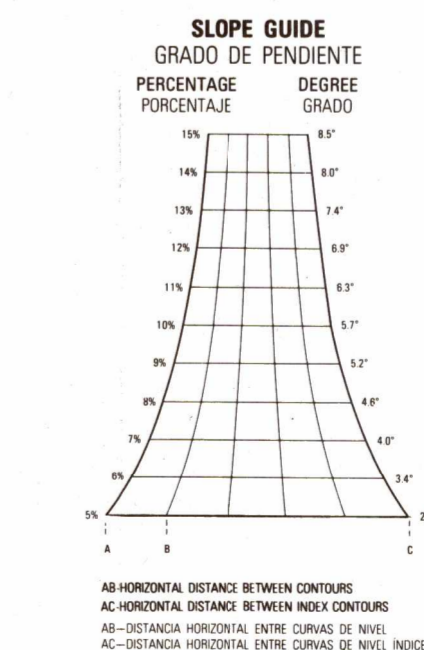
Table with 2 columns: English terms and Spanish terms. Includes: Acueducto, Agua, Aguja, Anticamión, Arroyo, Caño, Cañada, Aproximado, Barrido, Batey, Campo de beisbol, Campesinero, Cementerio, Centro, Cerro, Finca, Loma, Pico, Ciénaga, Enlabe, Estación, Fachada, Hato, Huelga, Pasa, Provincia, Río, Zona Franca, Zona militar.



ELEVATIONS IN METERS / ELEVACIONES EN METROS. INTERVALO DE CURVAS 20 METROS / CURVAS SUPLEMENTARIAS CADA 10 METROS. GRID, HORIZONTAL DATUM 1,000 METER UTM ZONE 19, GEODETIC REFERENCE SYSTEM 1980/WORLD GEODETIC SYSTEM 1984. CUADRÍCULA, DATUM HORIZONTAL 1,000 METROS ZONA 19 UTM, ELIPSOIDE 1980 DEL SISTEMA DE REFERENCIA GEODÉSICO/SISTEMA GEODÉSICO MUNDIAL 1984, DATUM NORTEAMERICANO 1983/SISTEMA GEODÉSICO MUNDIAL 1984 (LÍNEAS NUMERADAS EN NEGRO) 1000 METROS. PROYECCIÓN DATUM VERTICAL TRANSVERSA DE MERCATOR. NIVEL MEDIO DEL MAR ANTERIOR A LA DESIGNACIÓN DE LA ZONA UTM. CLASIFICACIÓN DE CAMPO IMPRESO POR: NIMA 01-01

LEGEND / SIGNOS CONVENCIONALES. Table with 2 columns: English terms and Spanish terms. Includes: ROADS, CULTURAL FEATURES, ACCIDENTES CULTURALES, VEGETATION, FERROCARRILES, POPULATED PLACES, LUGARES POBLADOS, BOUNDARIES, LÍMITES, DRAINAGE, and RELIEF.

THIS MAP IS RED-LIGHT READABLE / ESTE MAPA ES LEGIBLE BAJO LUZ ROJA



BOUNDARIES / LÍMITES and ADJOINING SHEETS / HOJAS ADYACENTES. Includes a map of the province and a grid of sheet numbers.