

Map updated by photogrammetric methods from aerial photography taken in March 1984. Mapa actualizado con métodos fotogramétricos con fotografías aéreas tomadas en Marzo 1984.

SCALE 1:50,000 ESCALA 1:50,000. Meters Metros 1000 500 0 1 2 3 4 5 Kilometers Kilómetros. Miles Terrestres 3 2 1 0 1 2 3 Nautical Miles Millas Náuticas

Prepared by the Instituto Cartográfico Militar (ICM), Santo Domingo, Dominican Republic, in collaboration with the National Imagery and Mapping Agency (NIMA).

Prepared por el Instituto Cartográfico Militar (ICM), Santo Domingo, República Dominicana, con la colaboración de la National Imagery and Mapping Agency (NIMA).

LEGEND SIGNOS CONVENCIONALES

- ROADS: All weather, hard surface; Divided highway; Two or more lanes wide; One lane wide; All weather, loose surface; Fair or dry weather, loose surface; Track; Trail; Bridge; Tunnel; Route markers; Provincial; Central American; National.
- CAMINOS: Carretera pavimentada, transitable todo el año; Carretera con asfalto; Superficie ligera, transitable todo el año; Superficie ligera, transitable en tiempo seco; Pista; Sendero; Puente; Túnel; Señales de ruta; Provincial; Centroamericana; Nacional.
- CULTURAL FEATURES: Building; Church; School; Hospital; Located object; Well; Windmill; Windpump; Cemetery; Tank; Fence; Mine; Active; Abandoned; Power transmission line; Telephone or telegraph line; Line; Dam; Masonry; Earthfill; Spoilfield; Cattle yard.
- ACCIDENTES CULTURALES: Edificio; Iglesia; Escuela; Hospital; Punto de referencia; Molino de agua; Molino de viento; Torre de viento; Chimenea; Tanque; Cerca; Mina; Activa; Abandonada; Línea eléctrica; Alta tensión; Teléfono o línea telefónica; Línea; Dique; Muro de mampostería; Tierra de cultivo; Campo deportivo; Pantoja de caña.
- VEGETATION: Woodland, 50% or more in crown cover; Scrub, less than 1m. in height; Land subject to inundation; Orchard; Vineyard; Rice; Salt evaporator; Marsh or swamp; Mangrove; Coconut.
- VEGETACIÓN: Bosque 50% o más de cubrimiento; 3 metros o más de altura; Terreno sujeto a inundación; Huerta; Vivero; Arrozal; Salina; Pantano; Margar; Coco.
- POPULATED PLACES: Built-up area.
- LUGARES POBLADOS: Área urbanizada.
- BOUNDARIES: International; Provincial; First-order administrative division; Area limit; Area name.
- LÍMITES: Internacional; Múltiple; División administrativa de primer orden; Límite de área; Nombre de área.

NOTES NOTAS

CAUTION: NOT ALL TELEPHONE AND ELECTRIC SERVICE LINES ARE SHOWN. ADVERTENCIA: NO SE INDICA TODAS LAS LINEAS TELEFÓNICAS Y ELÉCTRICAS. THE WIDTH OF A LANE ON THIS MAP CONSIDERED TO BE AT LEAST 2.5 METERS. ANCHO EN ESTE MAPA SE CONSIDERA CON UN MÍNIMO DE 2.5 METROS DE ANCHO. IN BUILT-UP AREAS ONLY THROUGH ROUTES ARE CLASSIFIED. EN ÁREAS DESARROLLADAS SOLAMENTE SE CLASIFICA LAS RUTAS TRONCALES.

NORTH AMERICAN DATUM 1983 (NAD 83) AND WORLD GEODETIC SYSTEM 1984 (WGS 84) ARE EQUIVALENT FOR MAPPING, CHARTING AND NAVIGATION AT THIS SCALE. EL DATUM NORTEAMERICANO DE 1983 (NAD 83) Y EL SISTEMA GEODÉSICO MUNDIAL (WGS 84) SON EQUIVALENTES PARA LA ELABORACIÓN DE CARTAS, MAPAS, Y NAVEGACIÓN PARA ESTA ESCALA.

GLOSSARY GLOSARIO

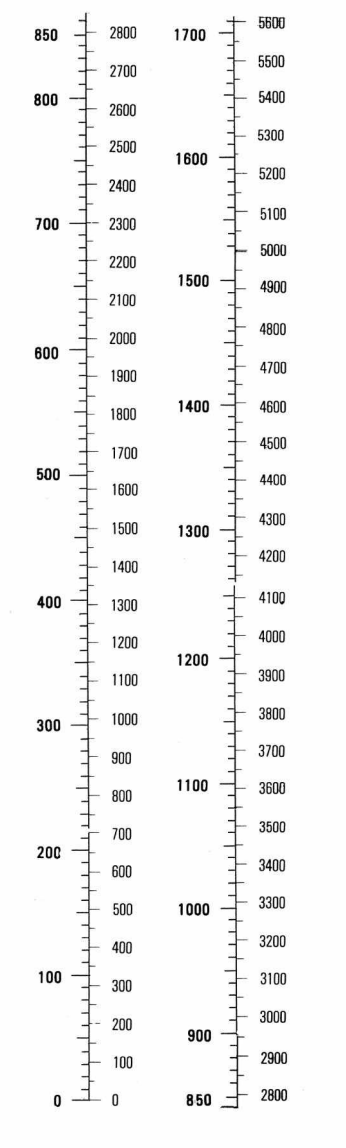
- Agua: water
- Antena: antenna
- Alto, Loma: hill
- Antroy, Calafada: cemetery
- Cerro, Cuesta, Firme: hill
- Hospital: hospital
- Laguna: lake
- Provincia: province
- Zona militar: military zone

ELEVATIONS IN METERS ELEVACIONES EN METROS

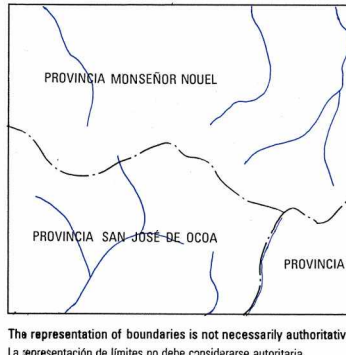
CONTOUR INTERVAL 20 METERS INTERVALO DE CURVAS 20 METROS. GRID, HORIZONTAL DATUM: 1984 ELLIPSOID, NORTH AMERICAN DATUM 1983 (NAD 83), GEODETIC REFERENCE SYSTEM 1984/WORLD GEODETIC SYSTEM 1984. CUADRÍCULA, DATUM HORIZONTAL: 1984 ELLIPSOIDE, DATUM NORTEAMERICANO 1983 (NAD 83), SISTEMA GEODÉSICO MUNDIAL 1984, DATUM NORTEAMERICANO 1983/SISTEMA GEODÉSICO MUNDIAL 1984.

Table with 2 columns: SAMPLE 1000 METER GRID SQUARE, 100 METER GRID SQUARE. Includes grid coordinates and elevation data.

CONVERSION GRAPH GRÁFICO DE CONVERSIÓN



BOUNDARIES LÍMITES



ADJOINING SHEETS HOJAS ADYACENTES

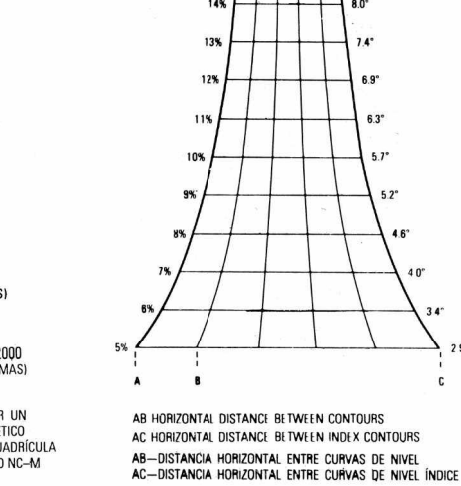
Table listing adjacent sheets: CONSTANZA 6172 I, SAN JOSE DE OCA 6171 IV, SAN JUAN DE LOS RIOS 6171 I, SAN JUAN DE LOS RIOS 6171 II, SAN JUAN DE LOS RIOS 6171 III, SAN JUAN DE LOS RIOS 6171 IV.

THIS MAP IS RED-LIGHT READABLE ESTE MAPA ES LEGIBLE BAJO LUZ ROJA

COORDINATE CONVERSION NAD 83/WGS 84 TO NAD 27 GRS: No change in the Easting; subtract 200m in Geographic. No change in the Long; subtract 3.3" from Lat.

CONVERSIÓN DE COORDENADAS NAD 83/WGS 84 A NAD 27 GRS: Sin cambio en Este; restar 200m en Geográfico. Sin cambio en Long; restar 3.3" de Lat.

SLOPE GUIDE GRADO DE PENDIENTE



ELEVATION GUIDE GUÍA DE ELEVACIÓN

