REPÚBLICA DOMINICANA 1:50,000
DOMINICAN REPUBLIC 1:50,000

LA VEGA

EDICIÓN EDITION 3-ICM (DMA) SERIES SERIES E733 HOJA SHEET 6073 I





Prepared by the Instituto Cartografico Militar (ICM) Santo Domingo, Dominican Republic, in collaboration with the Defense Mapping Agency Inter American Geodetic Survey.

Preparado por el Instituto Cartográfico Militar (ICM), Santo Domingo, República Dominicana, con la colaboración de la Agencia Cartográfica de Defensa Servicio Geodésico Interamericano.

Map updated with photo-planimetric methods from aerial photography taken in March 1984. Map field checked in April 1988.

Mapa actualizado con métodos fotoplanimétricos con fotografías aéreas tomadas en Marzo 1984. Comprobación de campo en Abril 1988.

NOTES NOTAS

IN BUILT-UP AREAS ONLY THROUGH ROUTES ARE CLASSIFIED
EN ÁREAS DESARROLLADAS SOLAMENTE SE CLASIFICAN LAS RUTAS TRONCALES

THE WIDTH OF A LANE ON THIS MAP IS CONSIDERED TO BE AT LEAST 2.5 METERS WIDE.
UNA VÍA EN ESTE MAPA SE CONSIDERA COMO UN MÍNIMO DE 2.5 METROS DE ANCHO

CAUTION: NOT ALL TELEPHONE AND ELECTRIC SERVICE LINES ARE SHOWN.
ADVERTENCIA: NO TODAS LAS LÍNEAS TELEFÓNICAS Y ELÉCTRICAS SE INDICAN.

SCALE 1:50,000 ESCALA 1:50,000

Metros Meters 1000 500 0 1 2 3 4 5 Kilometers Kilómetros
1 ½ 0 1 2 3 Statute Miles Millas Terrestres
1 ½ 0 1 2 3 Nautical Miles Millas Náuticas

ELEVATIONS IN METERS
ELEVACIONES EN METROS

CONTOUR INTERVAL 20 METERS
SUPPLEMENTARY CONTOURS 10 METERS

INTERVALO DE CURVAS 20 METROS
CURVAS SUPLEMENTARIAS CADA 10 METROS

LIMITED DISTRIBUTION Distribution authorized to DoD, IAW 10 U.S.C. §§130 & 455. Release authorized to U.S. DoD contractors, IAW 48 C.F.R. §252.245-7000. Refer other requests to Headquarters, NIMA, ATTN: Release Officer, Stop P-25. Destroy as "For Official Use Only." "Removal of this caveat is prohibited."

SPHEROID	CLARKE 1866
GRID	1,000 METER UTM ZONE 19 (BLACK NUMBERED LINES)
PROJECTION	UNIVERSAL TRANSVERSE MERCATOR
VERTICAL DATUM	MEAN SEA LEVEL
HORIZONTAL DATUM	1927 NORTH AMERICAN DATUM
FIELD CLASSIFICATION	ICM 1988

ESFEROIDE	CLARKE 1866
CUADRÍCULA	1,000 METROS UTM ZONA 19 (LÍNEAS NUMERADAS EN NEGRO)
PROYECCIÓN	UNIVERSAL TRANVERSAL DE MERCATOR
DATO VERTICAL	NIVEL MEDIO DEL MAR
DATO HORIZONTAL	DATO DE NORTE AMÉRICA 1927
CLASIFICACIÓN DE CAMPO	ICM 1988

Reprinted by NIMA 5-99

SAMPLE 1,000 METER GRID SQUARE / EJEMPLO DEL CUADRADO DE 1,000 METROS	100 METER REFERENCE	REFERENCIA DE 100 METROS
Sample point (12, 13; 45, 46)	1 Read large numbers labeling the VERTICAL grid line left of point and estimate tenths (100 meters) from grid line to point. 12 3 2 Read large numbers labeling the HORIZONTAL grid line below point and estimate tenths (100 meters) from grid line to point. 45 6 Example: 123456	1 Léanse las cifras grandes correspondientes a la línea VERTICAL de la cuadrícula situada a la izquierda del punto y estímense los décimos (100 metros) entre la línea mencionada y el punto 12 3 2 Léanse las cifras grandes correspondientes a la línea HORIZONTAL de la cuadrícula situada debajo del punto y estímense los décimos (100 metros) entre la línea mencionada y el punto 45 6 Ejemplo: 123456
100,000 M SQUARE IDENTIFICATION IDENTIFICACIÓN DE CUADRÍCULA DE 100,000 METROS CM	WHEN REPORTING ACROSS A 100,000 METER LINE, PREFIX THE 100,000 METER SQUARE IDENTIFICATION IN WHICH THE POINT LIES. Example: CM123456	CUANDO SE HACE REFERENCIA A UN PUNTO AL OTRO LADO DE UNA LÍNEA DE 100,000 METROS, ANTEPÓNGASE A LA REFERENCIA ANTERIOR LA IDENTIFICACIÓN DE LA CUADRÍCULA DE 100,000 METROS DENTRO DEL CUAL SE ENCUENTRA EL PUNTO. Ejemplo: CM123456
GRID ZONE DESIGNATION DESIGNACIÓN DE ZONA DE CUADRÍCULA 19Q	WHEN REPORTING OUTSIDE THE GRID ZONE DESIGNATION AREA, PREFIX THE GRID ZONE DESIGNATION Example: 19QCM123456	CUANDO SE HACE REFERENCIA FUERA DEL ÁREA DE LA ZONA DESIGNADA DE CUADRÍCULA ANTEPÓNGASE A LA REFERENCIA ANTERIOR LA DESIGNACIÓN DE LA ZONA DE CUADRÍCULA Ejemplo: 19QCM123456

USERS SHOULD REFER CORRECTIONS, ADDITIONS, AND COMMENTS TO THE NIMA CUSTOMER HELP DESK: 1-800-455-0899; COMMERCIAL 314-260-5032; DSN 490-5032; OR WRITE TO: DIRECTOR, NATIONAL IMAGERY AND MAPPING AGENCY, ATTN.: COD, MAIL STOP P-37, 4600 SANGAMORE ROAD, BETHESDA, MD 20816-5003.

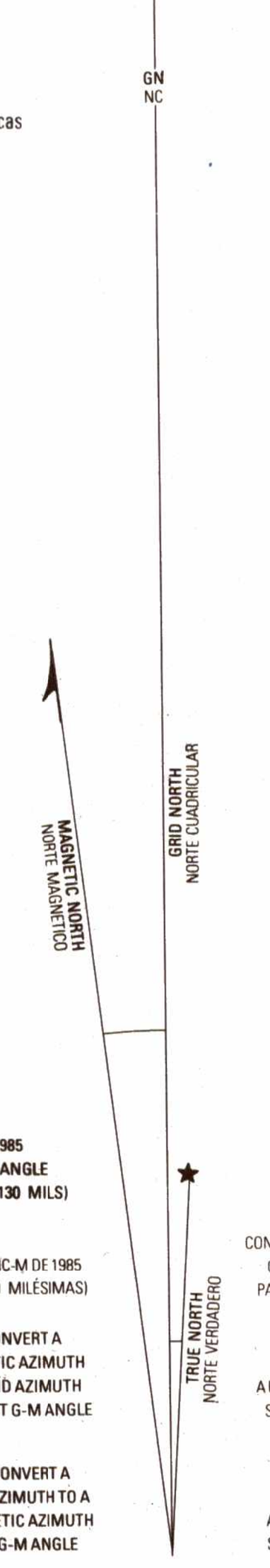

1985 G-M ANGLE 7 1/2° (130 MILS)
ÁNGULO NC-M DE 1985 7 1/2° (130 MILÉSIMAS)

TO CONVERT A MAGNETIC AZIMUTH TO A GRID AZIMUTH SUBTRACT G-M ANGLE
PARA CONVERTIR UN AZIMUT MAGNÉTICO A UN AZIMUT DE CUADRÍCULA SE RESTA EL ÁNGULO NC-M

TO CONVERT A GRID AZIMUTH TO A MAGNETIC AZIMUTH ADD G-M ANGLE
PARA CONVERTIR UN ACIMUT DE CUADRÍCULA A UN ACIMUT MAGNÉTICO SÚMESE EL ÁNGULO NC-M

GRID CONVERGENCE 0°32' (9 1/2 MILS) FOR CENTER OF SHEET
CONVERGENCIA DE CUADRÍCULA 0°32' (9 1/2 MILÉSIMAS) PARA EL CENTRO DE LA HOJA

THIS MAP IS RED-LIGHT READABLE
ESTE MAPA ES LEGIBLE BAJO LUZ ROJA

SLOPE GUIDE
GUÍA DE PENDIENTE

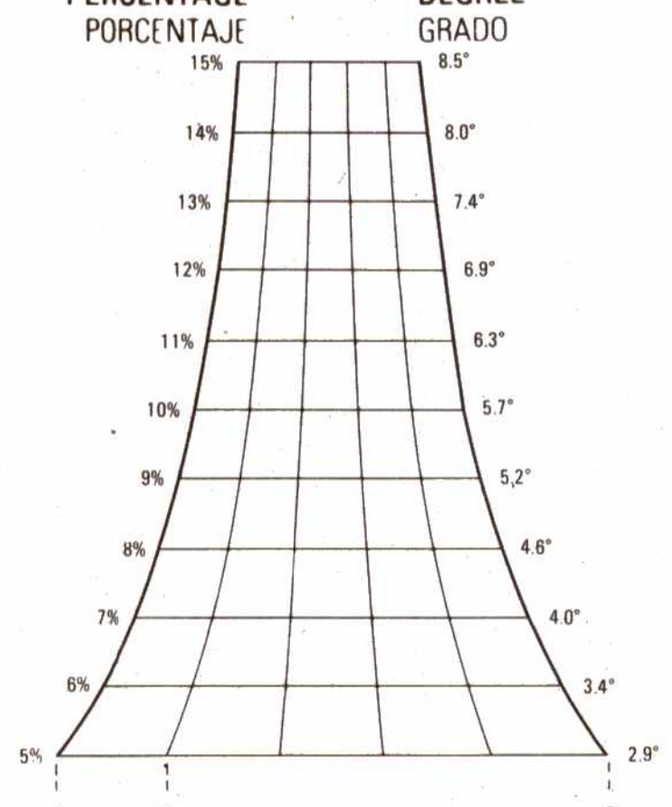

AB- HORIZONTAL DISTANCE BETWEEN CONTOURS
AB- DISTANCIA HORIZONTAL ENTRE CURVAS DE NIVEL
AC- HORIZONTAL DISTANCE BETWEEN INDEX CONTURS
AC- DISTANCIA HORIZONTAL ENTRE CURVAS DE NIVEL ÍNDICE

BOUNDARIES
LÍMITES

ADJOINING SHEETS
HOJAS ADYACENTES

6074 III	6074 II	6174 III
6073 IV	6073 I	6173 IV
6073 III	6073 II	6173 III

ELEVATION GUIDE GUÍA DE ELEVACIÓN

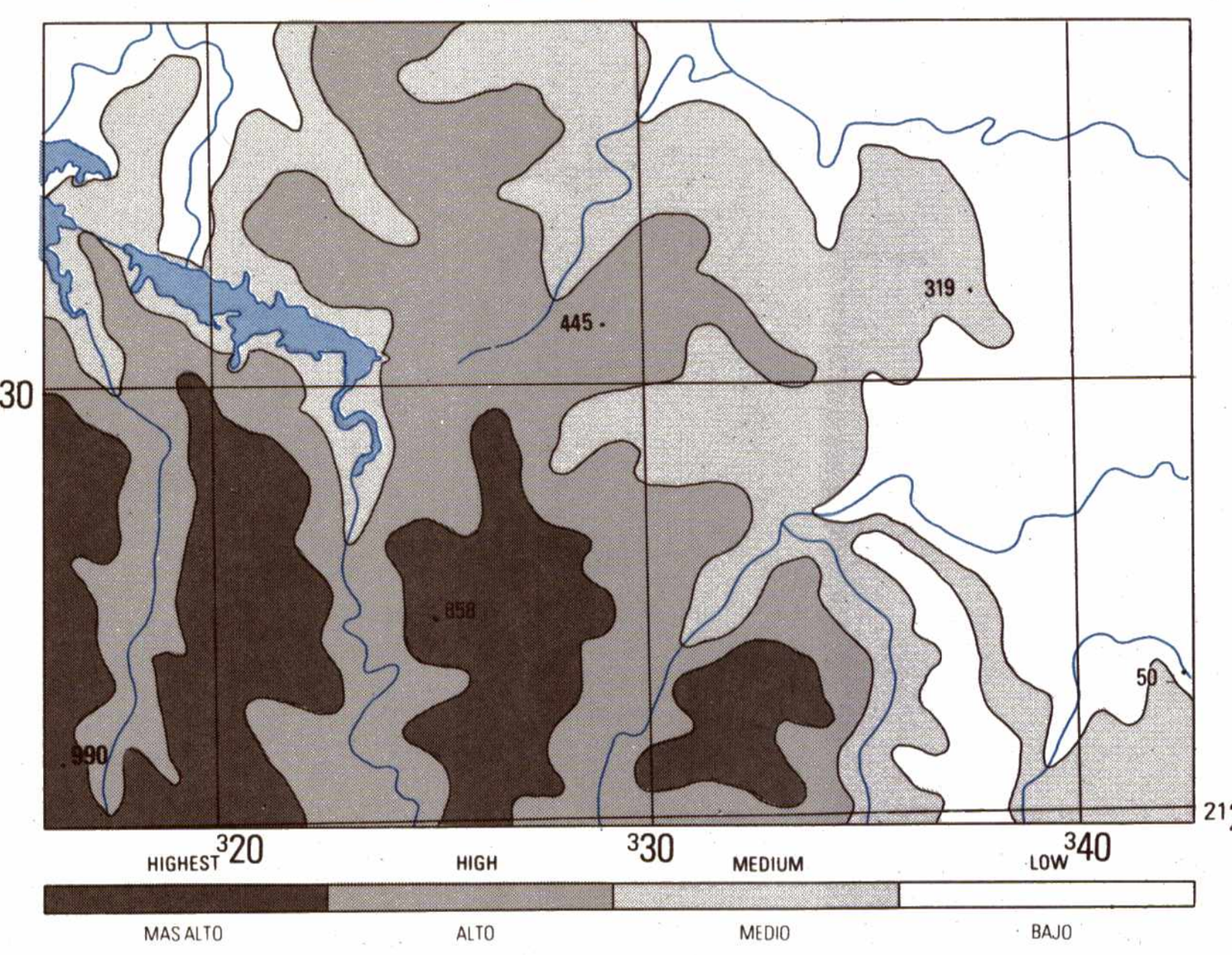

LEGEND CONVENCIONES

ROADS — CAMINOS
Divided highway — Autopista con separador
All weather, hard surface — Carretera pavimentada, transitable todo el año:
Two or more lanes wide — Dos o más vías
One lane wide — Una vía
All weather, loose surface — Superficie ligera, transitable todo el año:
Two or more lanes wide — Dos o más vías
One lane wide — Una vía
Fair or dry weather, loose surface — Superficie ligera transitable en tiempo seco
Track or trail — Rodera, herradura
Bridge, Tunnel — Puente; Túnel
Route markers — Señal de ruta
Primary; Secondary — Primaria; Secundaria

RAILROADS — FERROCARRILES
Single (Una Vía), Multiple (Dos Vías)
Normal gauge — Vía normal
Narrow gauge — Vía estrecha
Station; Turntable — Estación; Placa giratoria

POPULATED PLACES — LUGARES POBLADOS
Built-up areas — Áreas urbanizadas

BOUNDARIES — LÍMITES
International — Internacional
First-order administrative division — División administrativa de primer orden
Second-order administrative division — División administrativa de segundo orden

Cemetery; Native hut — Cementerio, choza, rancho
Building; Church; School — Edificio; Iglesia; Escuela
Hospital; Located object — Hospital; Punto de referencia
Watermill; Windmill, windpump — Molino de agua; Molino de viento, bomba de viento
Chimney; Tank; Fence — Chimenea; Tanque Cerca
Mine: Active; Abandoned — Mina: Activa; Abandonada
Horizontal control point — Negro △325 — Vértice geodésico
Bench mark — CF ×792 — Punto cota fija
Spot elevation in meters: — Punto de elevación en metros:
Highest, Conspicuous — ×990 ×792 — Mas alto, Conspicuo
Power transmission line — Línea eléctrica, alta tensión
Telephone or telegraph line — Línea telefónica o línea telegráfica

DRAINAGE — DRENAJE
Perennial — Perenne
Intermittent — Intermitente
Spring; Well — Manantial; Pozo
Lake: Intermittent; Dry — Lago: Intermitente; Seco
Dam: Masonry; Earthen — Represa; Mampostería, Tierra
Woodland 35% or more in crown cover, 2m. or more in height — Bosque 35% o más de cubrimiento, 2 metros o más alto
Scrub—less than 2m. in height — Matorral, chaparral menos de 2 metros de altura
Land subject to inundation — None — Terreno sujeto a inundación
Levee — Dique
Sand; Dry, Wet — None None — Arena; Seca, Húmeda
Orchard; Cultivated land — None — Huerto, Terreno cultivado
Rice; Salt evaporator — None None — Arrozal; Salina
Marsh or swamp; Mangrove — None None — Pantano; Manglar
Coconut; Sugar cane — None None — Coco; Caña

GLOSSARY
GLOSARIO

Agua	water
Antena	antenna
Aproximado	approximate
Arroyo	stream
Cañada	stream
Caño	stream
Cantera	quarry
Centro olímpico	olympic center
Embalse	reservoir
Granja	farm
Hidroeléctrica	power plant
Loma	mountain, hill
No hay	none
Piscina	pool
Proyecto Turístico	tourist project
Río	stream
Ruinas	ruins
Zona Franca	free zone
Zona Militar	military zone
Vado	ford

NSN 7643014017511
NIMA REF. NO. E733X60731
ED. NO. 003