

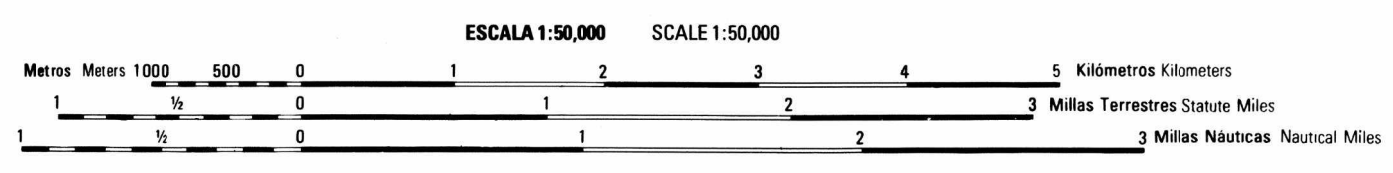
Preparado por el Instituto Cartográfico Militar (ICM), Santo Domingo, República Dominicana, con la colaboración de la Agencia Cartográfica de Defensa, Servicio Geodésico Interamericano.



Prepared by the Instituto Cartográfico Militar (ICM), Santo Domingo, Dominican Republic, in collaboration with the Defense Mapping Agency Inter-American Geodetic Survey.

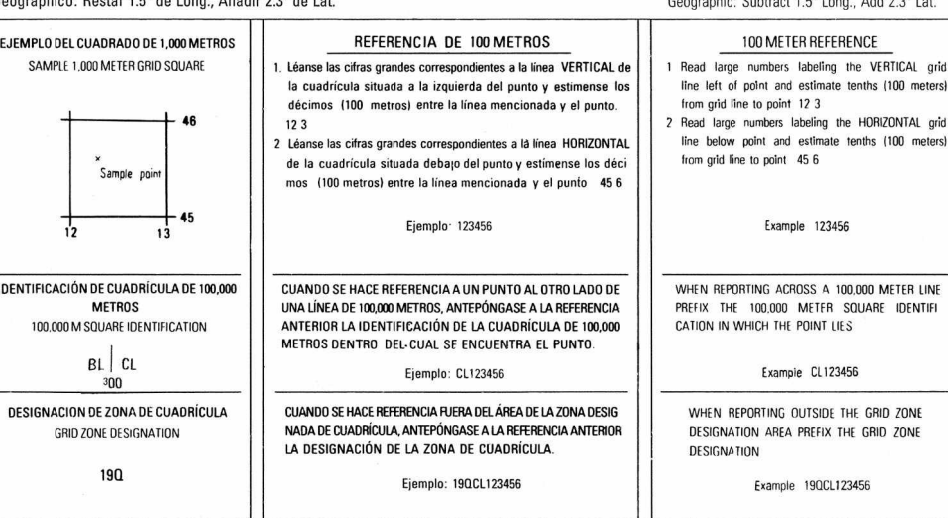
Mapa actualizado con métodos fotoplanimétricos con fotografías aéreas tomadas en Marzo 1984. Comprobación de campo en Abril 1988.

Map updated with photo-planimetric methods from aerial photography taken in March 1984. Map field checked in April 1988.



ELEVACIONES EN METROS / ELEVATIONS IN METERS

INTERVALO DE CURVAS 20 METROS / CURVAS SUPLEMENTARIAS CADA 10 METROS. CUADRICULA: 1.000 METROS UTM ZONA 19, ELIPSOIDE DE CLARKE DE 1886 (LÍNEAS NUMERADAS EN NEGRO). 1.000 METROS UTM ZONA 19, ELIPSOIDE DEL SISTEMA DE REFERENCIA GEODÉSICA DE 1980 (TRAZOS NUMERADOS EN AZUL). PROYECCIÓN: TRANSVERSA DE MERCATOR DATO VERTICAL: NIVEL MEDIO DEL MAR DATO HORIZONTAL: NORTE AMERICANO DE 1927 CLASIFICACIÓN DE CAMPO: ICM 1988



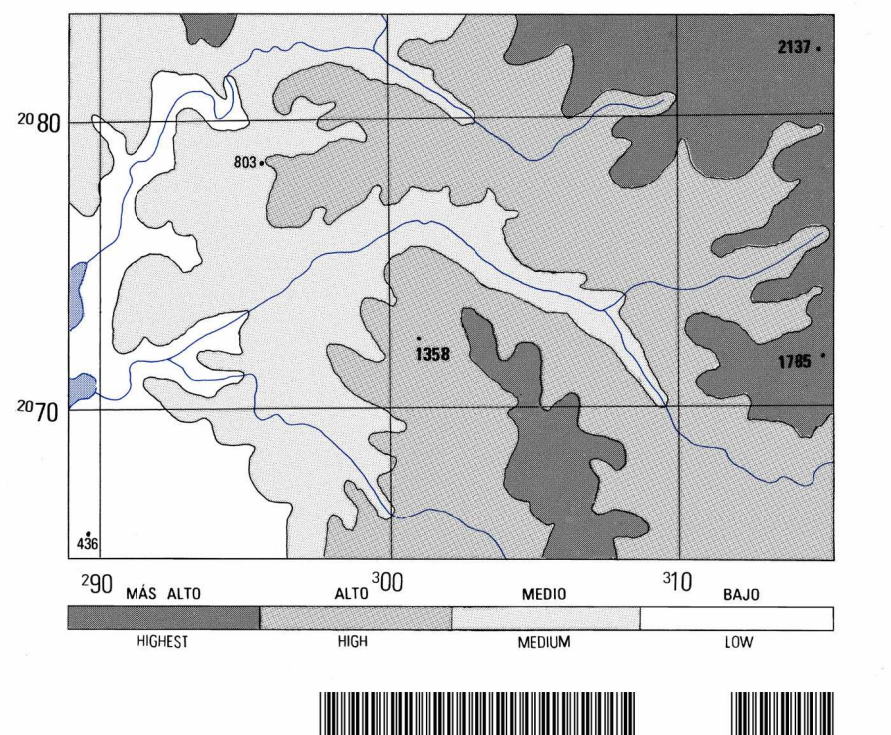
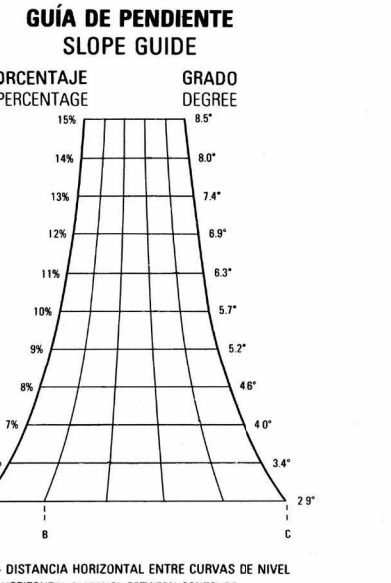
ESTE MAPA ES LEGIBLE BAJO LUZ ROJA / THIS MAP IS RED-LIGHT READABLE



Table of adjacent sheets (HOJAS ADYACENTES / ADJOINING SHEETS) listing sheet numbers and names like Juan de Herrera, Gajo de Monte, Constanza, etc.

Legend (LEYENDA / LEGEND) listing symbols for roads, railways, populated places, boundaries, and other features.

Glossary (GLOSARIO / GLOSSARY) listing terms like Agua, Arroyo, Campesía, Canal, etc.



PARA CONVERTIR UN ADMIT MAGNÉTICO A UN ADMIT GEODÉSICO... (Conversion instructions for magnetic to geodetic admittance)