


Prepared by the Instituto Cartográfico Militar (ICM) Santo Domingo, República Dominicana, in collaboration with the Defense Mapping Agency Inter-American Geodetic Survey.
Prepared by the Instituto Cartográfico Militar (ICM) Santo Domingo, República Dominicana, en colaboración con la Agencia Cartográfica de Defensa, Servicio Geodésico Interamericano.

Map updated with photo-planimetric methods from aerial photography taken in March 1984. Map field checked in April 1988.
Mapa actualizado con métodos fotoplanimétricos con fotografías aéreas tomadas en Marzo 1984. Comprobación de campo en Abril 1988.

NOTES / NOTAS
IN BUILT-UP AREAS ONLY THROUGH ROUTES ARE CLASSIFIED EN ÁREAS DESARROLLADAS SOLAMENTE SE CLASIFICAN LAS RUTAS TRONCALES
THE WIDTH OF A LANE ON THIS MAP IS CONSIDERED TO BE AT LEAST 2.5 METERS WIDE.
UN VIA EN ESTE MAPA SE CONSIDERA COMO UN MÍNIMO DE 2.5 METROS DE ANCHO
CAUTION: NOT ALL TELEPHONE AND ELECTRIC SERVICE LINES ARE SHOWN.
ADVERTENCIA: NO TODAS LAS LÍNEAS TELEFÓNICAS Y ELÉCTRICAS SE MUESTRAN.



ELEVATIONS IN METERS
ELEVACIONES EN METROS

CONTOUR INTERVAL 20 METERS / INTERVALO DE CURVAS 20 METROS
SUPPLEMENTARY CONTOURS 10 METERS / CURVAS SUPLEMENTARIAS CADA 10 METROS
SPHEROID / ESFEROIDE
GRID / CUADRICULA
PROJECTION / PROYECCION
VERTICAL DATUM / DATO VERTICAL
HORIZONTAL DATUM / DATO HORIZONTAL
FIELD CLASSIFICATION / CLASIFICACION DE CAMPO

LIMITED DISTRIBUTION

Distribution authorized to DoD, IAW 10 U.S.C. §§1330 & 455. Release authorized to U.S. DoD contractors, IAW 48 C.F.R. §252.245-7000. Further release requires the approval of the Defense Mapping Agency, ATTN: Release Officer, Stop P-25. Query as "For Official Use Only." Removal of this caveat is prohibited.

DISTRIBUCION LIMITADA

Distribución autorizada al Departamento de Defensa (DoD), IAW 10 U.S.C. §§1330 & 455. Distribución autorizada a contratistas de DoD, IAW 48 C.F.R. §252.245-7000. Excepciones requieren la aprobación de la Agencia Cartográfica de Defensa, ATTN: Oficina de Liberación, Stop P-25. Consultar como "Para uso oficial solamente." Está prohibido remover este aviso.

THIS MAP IS RED-LIGHT READABLE

ESTE MAPA ES LEGIBLE BAJO LUZ ROJA

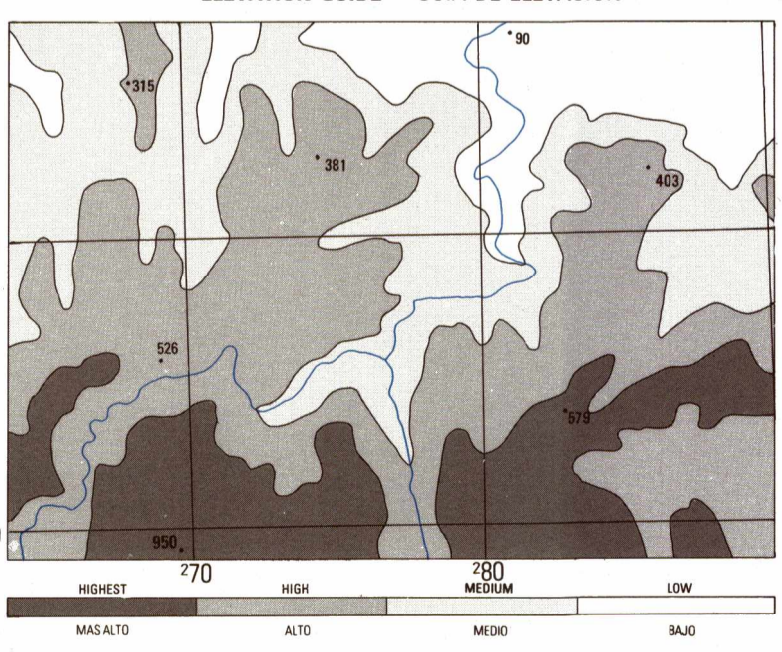
BOUNDARIES / LÍMITES



ADJOINING SHEETS / HOJAS ADYACENTES

5974 IV	5974 I	6074 IV
5974 III	5974 II	6074 III
5973 IV	5973 I	6073 IV

ELEVATION GUIDE / GUÍA DE ELEVACIÓN



LEGEND / CONVENCIONES

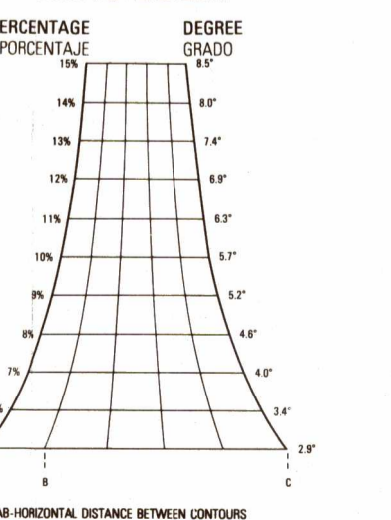
ROADS / CAMINOS	CONVENTIONES	CONVENTIONES
Divided highway	Cemetery: Native hut	Cementerio: choza: rancho
All weather, hard surface	Building: Church, school	Edificio: Iglesia, Escuela
Two or more lanes wide	Historic: Local abut.	Historia: Punto de referencia
One lane wide	Watermill: Windmill, windpump	Molino de agua: Molino de viento, molino de viento
All weather, loose surface	Chimney: Tank, fence	Chimenea: Tanque: Cerca
Two or more lanes wide	Mine: Active, abandoned	Mina: Activa: Abandonada
One lane wide	National control point	Punto de control nacional
Face or dry weather, loose surface	Beach mark	Playa: Marca
Track or trail	Spot elevation in meters	Punto de elevación en metros
Bridge: Trestle	High: Conspicuous	Alto: Conspicuo
Power: Transmission line	Power transmission line	Línea eléctrica, alta tensión
Power: Primary, Secondary	Telephone or telegraph line	Línea telefónica o línea telegráfica

GLOSSARY / GLOSARIO

Agua	water
Aproximado	approximate
Arroyo	stream
Bomba accionada	powered pump
Campo de batalla	battlefield
Cañada	creek
Cerro	mountain
Costa	coast
Planta de tratamiento	treatment plant
Rio	river
Sitio	site
Transformadores	transformers
Vado	ford
Zona Militar	military zone

100-METER SQUARE IDENTIFICATION (IDENTIFICACION DE CUADRICULA DE 100 METROS)
GRID ZONE DESIGNATION (DESIGNACION DE ZONA DE CUADRICULA)
100-METER REFERENCE (REFERENCIA DE 100 METROS)
WHEN REPORTING COORDINATES TO A 100,000-METER SQUARE (CUANDO SE HACE REFERENCIA A UN CUADRO DE 100,000 METROS CUADRADOS)
WHEN REPORTING OUTSIDE THE GRID ZONE DESIGNATION (CUANDO SE HACE REFERENCIA FUERA DEL AREA DE LA ZONA DE DESIGNACION DE CUADRICULA)

SLOPE GUIDE / GUÍA DE PENDIENTE



USERS SHOULD REFER TO CORRECTIONS, ADDITIONS, AND COMMENTS TO THE NIMA CUSTOMER HELP DESK: 1-800-455-8888 COMMERCIAL 1-314-965-3032, DSN 496-5022, OR WRITE TO ATTN: CDL, MAIL STOP P-27, NATIONAL IMAGERY AND MAPPING AGENCY, 4600 SANGARE ROAD, BETHESDA, MD 20815-5022