


CONVERSION GRAPH
GRÁFICO DE CONVERSIÓN



Prepared by the Instituto Cartográfico Militar (ICM), Santo Domingo, Dominican Republic, in collaboration with the National Imagery and Mapping Agency (NIMA).

Mapa actualizado con métodos fotogramétricos con fotografías aéreas tomadas en Marzo 1984.

Map updated with photo-grammetric methods from aerial photography taken in March 1984.

Prepared por el Instituto Cartográfico Militar (ICM), Santo Domingo, República Dominicana, con la colaboración de la National Imagery and Mapping Agency (NIMA).

Mapa actualizado con métodos fotogramétricos con fotografías aéreas tomadas en Marzo 1984.

Map updated with photo-grammetric methods from aerial photography taken in March 1984.

LEGEND
SIGNOS CONVENCIONALES


- ROADS: All weather, hard surface; Divided highway; Two or more lanes wide; One lane wide; Two or more lanes wide; One lane wide; Fair or dry weather, loose surface; Track, trail; Bridge, tunnel; Road markers: Province.
- CAMINOS: Carretera pavimentada, transitable todo el año; Autopista; Dos o más vías; Una vía; Superficie ligera, transitable todo el año; Dos o más vías; Una vía; Superficie ligera, transitable en tiempo seco; Ruedas, Venado; Tierra; Señales de ruta: Provincial.
- CULTURAL FEATURES: Building, Church, School; Hospital; Located object; Watermill; Windmill; Windpump; Chimney; Tank; Fence; Mine: Active, Abandoned; Power transmission line; Telephone or telegraph line; Levee; Dam; Masonry; Earthen; Sport field; Colfax yard.
- ACCIDENTES CULTURALES: Edificio; Iglesia; Escuela; Hospital; Punto de referencia; Molino de agua; Molino de viento; Bomba de viento; Chimenea; Tanque; Cerca; Mina: Activa; Abandonada; Línea eléctrica alta tensión; Línea telefónica o línea telegráfica; Represa; Mampostorio; Tierra; Campo deportivo; Patio de safo.
- VEGETATION: Woodland, 50% or more in crown cover; Scrub, less than 3 m in height; Land subject to inundation; Orchard; Vineyard; Rice; Salt evaporator; Marsh or swamp; Mangrove; Scattered trees.
- VEGETACIÓN: Bosque 50% o más de cobertura; 3 m. o más de altura; Matosil, menos de 3 metros de altura; Terreno sujeto a inundación; Huerta; Viña; Arrozal; Salino; Pantano; Manglar; Abolde; dispersos.
- LUGARES POBLADOS: Built-up area.
- BOUNDARIES: International; National; First-order administrative division; Area limit; Area name.
- LIMITES: Internacional; Naciona; División administrativa de primer orden; Límite de área; Nombre de área.

NOTES / NOTAS

CAUTION: NOT ALL TELEPHONE AND ELECTRIC SERVICE LINES ARE SHOWN. THE WIDTH OF A LANE ON THIS MAP CONSIDERED TO BE AT LEAST 2.5 METERS. IN BUILT-UP AREAS ONLY THROUGH ROUTES ARE CLASSIFIED.

GLOSSARY / GLOSARIO

- Agradinado: approximate stream
- Arroyo: stream
- Cañada: stream
- Comentario: commentary
- Cerro: hill, mountain
- Firme: mountain, ridge
- Gajo: mountain, ridge
- Laguna: lake
- Loma: hill, mountain, ridge
- Paso: ford
- Provincia: province
- Río: river
- Sierra: mountain, ridge
- Subida: ridge
- Vado: ford

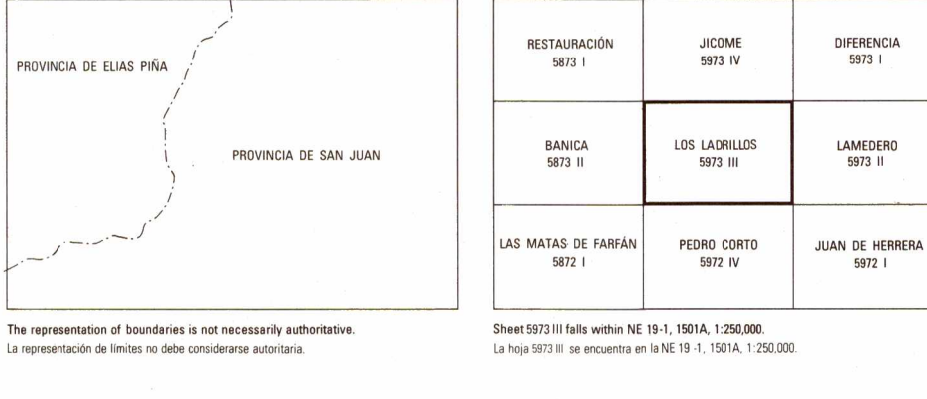


ELEVATIONS IN METERS / ELEVACIONES EN METROS. CONTOUR INTERVAL 20 METERS / INTERVALO DE CURVAS 20 METROS. GRID, HORIZONTAL DATUM: 1,000 METER UTM ZONE 19, GEODETIC REFERENCE SYSTEM 1984 (WGS 84) ARE EQUIVALENT FOR MAPPING, CHARTING AND NAVIGATION AT THIS SCALE.

Grid and elevation information including grid square identification, datum, and projection details. Includes a small diagram of a grid square.

THIS MAP IS RED-LIGHT READABLE / ESTE MAPA ES LEGIBLE BAJO LUZ ROJA

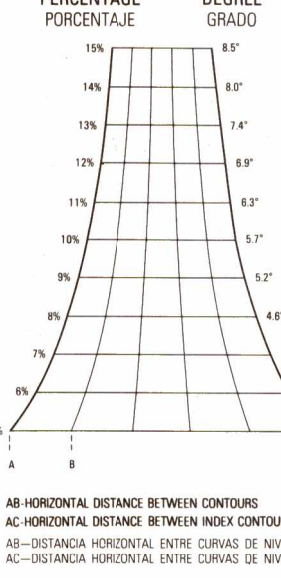
BOUNDARIES / LIMITES



ADJOINING SHEETS / HOJAS ADYACENTES

RESTAURACION 5973 I	JOCOME 5973 IV	DIFERENCIA 5973 I
BANCA 5973 II	LOS LADRILLOS 5973 III	LAMECERO 5973 II
LAS MATAS DE FARFAN 5971 I	PEDRO CORTO 5971 IV	JUAN DE HERRENA 5972

SLOPE GUIDE / GRADO DE PENDIENTE



ELEVATION GUIDE / GUÍA DE ELEVACION

