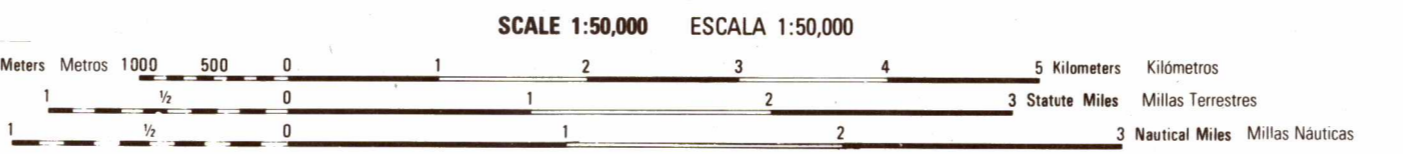


Prepared by the Instituto Cartográfico Militar (ICM) Santo Domingo, Dominican Republic, in collaboration with the National Imagery and Mapping Agency (NIMA).

Map updated with photo-planimetric methods from aerial photography taken in March 1984.



LEGEND

ROADS: All weather, hard surface; Divided highway; Two or more lanes wide; One lane wide; All weather, loose surface; Two or more lanes wide; One lane wide; Fair or dry weather, loose surface; Track; Trail; Bridge; Tunnel; Route markers; Provisional; Central American; National.

CAMINOS: Carretera pavimentada, transitable todo el año; Autopista; Dos o más vías; Una vía; Superficie ligera, transitable todo el año; Dos o más vías; Una vía; Superficie ligera, transitable en tiempo seco; Rodajes; Venidas; Señales de ruta; Provisional; Centroamericanas; Nacional.

RAILROADS: Single; Multiple; Normal gauge; Narrow gauge; Station; Turntable.

RELIEF: Horizontal control point; Intermediate; Spot elevation normal; Highest elevation in sheet; Depression.

BOUNDARIES: International; Interim; First-order administrative division; Area limit; Area name.

ACCIDENTES CULTURALES: Edificio; Iglesia; Escuela; Hospital; Located object; Molino de agua; Molino de viento; Bomba de viento; Mina; Mina activa; Mina abandonada; Línea eléctrica alta tensión; Línea telefónica o telegráfica; Línea eléctrica; Resaca; Mangroves; Tanka; Abasco; Depósito; Campo deportivo; Plano de café.

VEGETATION: Woodland; Scrub; Sand; Orchard; Vineyard; Rice; Salt waterpans; Marsh or swamp; Mangrove; Scattered trees.

VEGETACIÓN: Bosque; Matorral; Terreno sujeto a inundación; Huerta; Salina; Pantano; Manglar; Abasco dispersos.

POPULATED PLACES: Built-up area.

LUGARES POBLADOS: Área urbanizada.

LIMITES: International; First-order administrative division; Area limit; Nombre de área.

NOTES

CAUTION: NOT ALL TELEPHONE AND ELECTRIC SERVICE LINES ARE SHOWN. ADVERTENCIA: NO SE INDICA TODAS LAS LINEAS TELEFONICAS Y ELECTRICAS.

THE WIDTH OF A LANE ON THIS MAP IS AT LEAST 2.5 METERS. UNA VÍA EN ESTE MAPA SE CONSIDERA CON UN MÍNIMO DE 2.5 METROS DE ANCHO.

IN BUILT-UP AREAS ONLY THROUGH ROUTES ARE CLASSIFIED. EN ÁREAS DESARROLLADAS SOLAMENTE SE CLASIFICA LAS RUTAS TRONCALES.

NORTH AMERICAN DATUM 1983 (NAD 83) AND WORLD GEODETIC SYSTEM 1984 (WGS 84) ARE EQUIVALENT FOR MAPPING, CHARTING AND NAVIGATION AT THIS SCALE. EL DATUM NORTEAMERICANO DE 1983 (NAD 83) Y EL SISTEMA GEODÉSICO MUNDIAL (WGS 84) SON EQUIVALENTES PARA LA ELABORACIÓN DE CARTAS, MAPAS, Y NAVEGACIÓN PARA ESTA ESCALA.

GLOSSARY

Alto: Elevación; Aproximado: Aproximado; Arroyo: Arroyo; Cañón: Cañón; Cerro: Cerro; Colina: Colina; Cumbre: Cumbre; Dique: Dique; Estero: Estero; Faja: Faja; Hoyo: Hoyo; Loma: Loma; Monte: Monte; Morro: Morro; Pico: Pico; Rancho: Rancho; Rio: Rio; Sabor: Sabor; Sierra: Sierra; Sillón: Sillón; Valle: Valle; Volcán: Volcán.

ELEVATIONS IN METERS / ELEVACIONES EN METROS

CONTOUR INTERVAL 20 METERS / INTERVALO DE CURVAS 20 METROS

GRID, HORIZONTAL DATUM: 1,000 METER UTM ZONE 19, GEODETIC REFERENCE SYSTEM 1980/WORLD GEODETIC SYSTEM 1984 ELLIPSOID, NORTH AMERICAN DATUM 1983/SYSTEMA GEODÉSICO MUNDIAL 1984 (BLACK NUMBERED LINES)

PROJECTION: TRANSVERSE MERCATOR

VERTICAL DATUM: MEAN SEA LEVEL

FIELD CLASSIFICATION: ICM 2000

PRINTED BY: NIMA 7-02

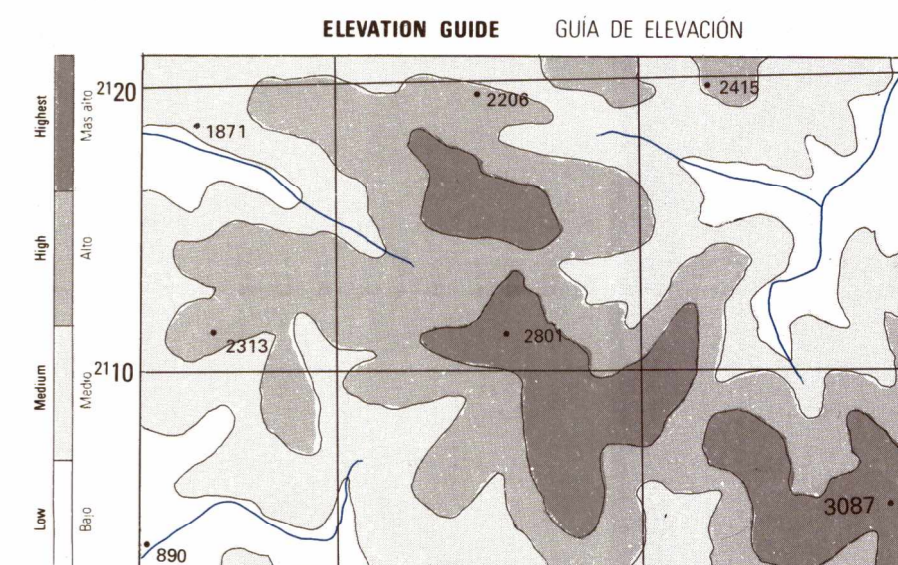
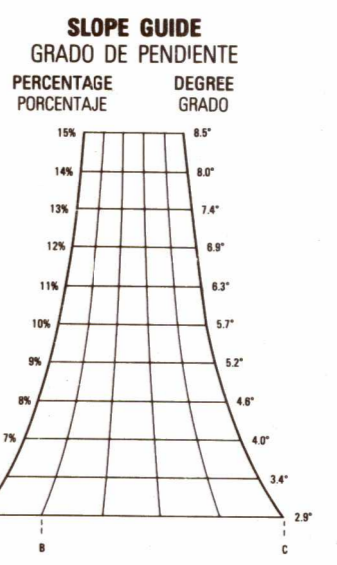
USERS SHOULD REFER CORRECTIONS, ADDITIONS, AND COMMENTS TO THE NIMA OPERATIONAL HELP DESK: 1-800-456-0889, COMMERCIAL: 314-263-4864; OSN 693-4864; OR WRITE TO: DIRECTOR, NATIONAL IMAGERY AND MAPPING AGENCY, ATTN: IS, MAIL STOP 1, 88 4000 SARGENT ROAD, BETHEL, ALASKA 99570-5002.

USO GLOSARIO DEBEN INCLUIR CORRECCIONES, AGREGACIONES Y COMENTARIOS AL CENTRO DE OPERACIONES DE NIMA: 1-800-456-0889, NÚMERO COMERCIAL: 314-263-4864, OSN 693-4864 O ESCRIBIR AL DIRECTOR, NATIONAL IMAGERY AND MAPPING AGENCY, ATTN: IS, MAIL STOP 1, 88 4000 SARGENT ROAD, BETHEL, ALASKA 99570-5002.

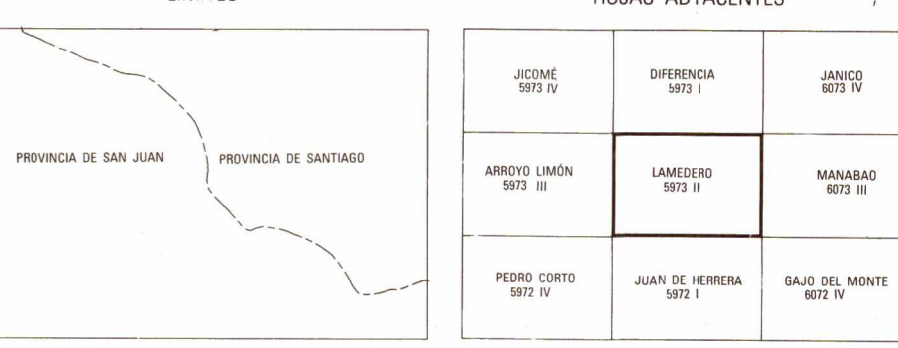
THIS MAP IS RED-LIGHT READABLE / ESTE MAPA ES LEGIBLE BAJO LUZ ROJA

COORDINATE CONVERSION NAD 83/WGS 84 TO NAD 27 GRID: No change in the Easting; subtract 203m N. Geographic: No change in the Long.; subtract 3.3" from Lat.

CONVERSION DE COORDENADAS NAD 83/WGS 84 A NAD 27 Cuadrícula: Conversión en Easting: restar 203m N. Geográfica: No cambio en Long.; restar 3.3" de Lat.



BOUNDARIES / LÍMITES



ADJOINING SHEETS / HOJAS ADYACENTES

JACQUE 5973 I	DIFERENCIA 5973 I	JANICO 6073 IV
ARRIO LIMON 5973 II	LAMEDERO 5973 II	MANABAO 6073 III
PEDRO CORTO 5972 IV	JUAN DE VERDEIRA 5972 V	GAJO DEL MONTE 6073 IV